



**REPUBLIKA HRVATSKA
ISTARSKA ŽUPANIJA
GRAD LABIN**

**Upravni odjel za prostorno uređenje,
zaštitu okoliša i izdavanje akata za gradnju**

KLASA : 350-01/16-01/21

URBROJ: 2144/01-03/01-19-101

Labin, 08. srpnja 2019. god.

**GRAD LABIN, Upravni odjel za prostorno uređenje, zaštitu okoliša i izdavanje akata
gradnju (Nositelji izrade Plana)**

i

JURCON PROJEKT d.o.o. Zagreb, Gotalovečka 4a, (Stručni izrađivač)

sukladno članku 102. Zakona o prostornom uređenju (Narodne novine 153/13., 65/17.,
114/18 i 39/19) pripremili su:

IZVJEŠĆE O II. PONOVNOJ JAVNOJ RASPRAVI O PRIJEDLOGU

IV. Izmjena i dopuna Prostornog plana uređenja Grada Labina

Temeljem članka 96. Zakona o prostornom uređenju (Narodne novine 153/13.) i **Zaključka Gradonačelnika Grada Labina** od 07. lipnja 2019. godine, KLASA 022-05/19-01/2-161, URBROJ: 2144/01-01-19-1, Grad Labin, Upravni odjel za prostorno uređenje, zaštitu okoliša i izdavanje akata za gradnju, kao Nositelj izrade Plana, objavio je II. Ponovnu javnu raspravu o **prijedlogu IV. Izmjena i dopuna Prostornog plana uređenja Grada Labina** KLASA 350-01/16-01/21, URBROJ: 2144/01-03-19-97 od 07. lipnja 2019. godine.

Prethodno navedenim Zaključkom Gradonačelnika utvrđen je:

1. Prijedlog IV. Izmjena i dopuna Prostornog plana uređenja Grada Labina koji se daje na II. Ponovnu javnu raspravu,
2. Način provođenja II. Ponovne javne rasprave.

II. Ponovna javna rasprava objavljena: **10. lipnja 2019. godine**

II. Ponovna javna rasprava održana: **od 18. lipnja 2019. godine do 28. lipnja 2019. godine**

Javno izlaganje održano: **26. lipnja 2019. godine**

1. OBJAVA JAVNE RASPRAVE

Obavijest o održavanju i načinu organiziranja II. Ponovne javne rasprave objavljena je u dnevnom tisku (Glas Istre) dana 10. lipnja 2019. godine, na mrežnim stranicama Grada Labina www.labin.hr, na službenim Internet stranicama Ministarstva graditeljstva i prostornog uređenja www.mgipu.hr te oglasnoj ploči Grada Labina, Upravnog odjela za prostorno uređenje, zaštitu okoliša i izdavanje akata za gradnju.

Za vrijeme trajanja II. Ponovne javne rasprave prijedlog IV. **Izmjena i dopuna Prostornog plana uređenja Grada Labina** bio je izložen na javni uvid u ulaznom holu upravne zgrade Grada Labina, Titov trg 11, Labin, radnim danom u vremenu od 9⁰⁰ do 14⁰⁰ sati. Osim navedenoga javni uvid je bio omogućen i na službenim mrežnim stranicama Grada Labina www.labin.hr.

Na navedenim je mrežnim stranicama omogućeno pregledavanje cjelovitog prijedloga IV. Izmjena i dopuna Prostornog plana uređenja Grada Labina za II. Ponovnu javnu raspravu, što podrazumijeva Odredbe za provedbu, Grafičke priloge, Obrazloženje i Sažetak za javnost.

Za vrijeme trajanja II. Ponovne javne rasprave organizirano je jedno javno izlaganje 26. lipnja 2019. godine s početkom u 17,30 sati u Gradskoj knjižnici Labin (Polivalentna dvorana), Rudarska 1a. Svi sudionici koji su prisustvovali javnom izlaganju upućeni su da nakon izlaganja upute primjedbe pisanim putem.

Sve prethodno navedene obavijesti vezane uz objavu javne rasprave date su u privitku i čine sastavni dio ovog Izvješća.

2. POPIS SUDIONIKA U JAVNOJ RASPRAVI KOJI SU POZVANI POSEBNOM OBAVIJESTI O JAVNOJ RASPRAVI

Na sudjelovanje u II. Ponovnoj javnoj raspravi posebnom obavijesti o javnoj raspravi KLASA 350-01/16-01/21, URBROJ: 2144/01-05-19-98 od 14. lipnja 2019.godine pozvani su slijedeći sudionici:

1. Ministarstvo zaštite okoliša i prirode, Radnička cesta 80, 10000 Zagreb,
2. Ministarstvo zaštite okoliša i prirode, Uprava za zaštitu prirode, Radnička cesta 80, 10000 Zagreb,
3. Ministarstvo poljoprivrede, Ulica grada Vukovara 78, P.P. 1034, 10000 Zagreb,
4. Ministarstvo poljoprivrede, Uprava šumarstva, lovstva i drvne industrije, Ulica grada Vukovara 78, P.P. 1034, 10000 Zagreb
5. Ministarstvo kulture - Uprava za zaštitu kulturne baštine, Konzervatorski odjel u Puli, Ul. Grada Graza 2, 52100 Pula,
6. Ministarstvo obrane, Uprava za graditeljstvo i zaštitu okoliša , Zvonimirova 4, 10000 Zagreb
7. MUP - Policijska uprava Istarska - Sektor upravnih, inspekcijskih i poslova civilne zaštite, Trg Republike 1, 52100 Pula
8. Državna uprava za zaštitu i spašavanje - Područni ured za zaštitu i spašavanje Pazin/Pula, M. Brajše Rašana 7, 52000 Pazin,
9. Hrvatska regulatorna agencija za mrežne djelatnosti, Ulica Roberta Frangeša Mihanovića 9, 10110 Zagreb
10. Ministarstvo državne imovine, Ulica Dežmanova 10, 10000 Zagreb,
11. Zavod za prostorno uređenje Istarske županije, Riva 8, 52100 Pula,
12. Istarska županija - Upravni odjel za održivi razvoj, Flanatička 29, 52100 Pula,
13. Hrvatske šume, Uprava šuma, Podružnica Buzet, Naselje Goričica 2, 52420 Buzet,
14. Hrvatske ceste d.o.o. za upravljanje, građenje i održavanje državnih cesta, Sektor za strateško planiranje i razvoj i studije, Odjel za strateško planiranje i razvoj, Vončinina 3, 10000 Zagreb,
15. Županijska uprava za ceste, p.p. 82, M.B. Rašana 2, 52000 Pazin,
16. Hrvatske vode d.o.o. – VGO Rijeka, Đ. Šporera 3, 51000 Rijeka,
17. VODOVOD LABIN d.o.o. Labin, Ulica Slobode 6, 52220 Labin,

18. HEP DP „Elektroistra“ Pula, Terenska jedinica Labin – Pulska ulica 1, 52220 Labin,
19. 1. maj d.o.o. Labin, Vinež 81, 52220 Labin
20. Plinara d.o.o., Industrijska ulica 17, 52100 Pula,
21. Lučka kapetanija Pula, Riva 18, 52100 Pula,
22. Lučka uprava Rabac, Obala M. Tita 37, 52210 Rabac,
23. Mjesni odbor Labin Donji putem predsjednika Darijana Čekada
24. Mjesni odbor Labin Kature putem predsjednice Daniele Vlačić
25. Mjesni odbor Labin Gornji putem predsjednice Alenke Verbanac
26. Mjesni odbor Kapelica putem predsjednika Elvisa Diminića
27. Mjesni odbor Vinež putem predsjednika Bojana Batelića
28. Mjesni odbor Rabac putem predsjednika Miljenka Miškulina
29. Mjesni odbor Ripenda putem predsjednice Helene Derosi.

Preslik posebne obavijesti o javnoj raspravi dat je u prilogu i čini sastavni dio ovog Izvješća.

3. Popis sudionika – javno pravna tijela koji su dali suglasnost, pozitivna mišljenja odnosno nemaju primjedbi na prijedlog plana

- **HRVATSKE CESTE d.o.o.**, Sektor za razvoj i strateško planiranje, Odjel za razvoj i planiranje KLASA: 350-02/2015-01/217. URBROJ: 345-200-210-211/516-19-14/DB od 26. lipnja 2019. godine
- **Istarska županija – Upravni odjel za održivi razvoj** – očitovanje KLASA: 350-01/16-01/35, URBROJ: 2163/1-08-02/6-19-11 od 18. lipnja 2019. godine
- **HRVATSKE ŠUME d.o.o.** Zagreb KLASA: BU-16-1105, URBROJ: 14-00-06-19-07 od 27. lipnja 2019. godine,
- **MINISTARSTVO OBRANE** – očitovanje KLASA: 350-02/19-01/55, URBROJ: 512M3-020201-19-4 zaprimljeno 08. srpnja 2019. godine – očitovanje da na području Grada Labina nema zona posebne namjene niti drugih zahtjeva vezano za zaštitu interesa obrane.

4. Popis sudionika - javno pravna tijela u javnoj raspravi čija su mišljenja, prijedlozi i primjedbe prihvaćeni odnosno djelomično prihvaćeni.

- **ŽUPANIJSKA UPRAVA ZA CESTE ISTARSKE ŽUPANIJE** – mišljenje KLASA: 340-01/13-12/83, URBROJ: 2163/1-12/03-11-19-44 od 28. lipnja 2019. godine,
- **VODOVOD LABIN d.o.o.** Labin broj 53.34/2019. od 27. lipnja 2019. godine ,
- **GRAD LABIN – Upravni odjel za prostorno uređenje, zaštitu okoliša i izdavanje akata za gradnju** , KLASA: 350-01/19-01/107, URBROJ: 2144/01-03/01-19-1 od 28. lipnja 2019. godine.

5. Javna ustanova Zavod za prostorno uređenje Istarske županije dostavila je očitovanje KLASA: 350-02/18-04/03, URBROJ: 2163/1-20-01/9-19-13 od 26. lipnja 2019. godine u kojem navode da će se Zavod očitovati na Prijedlog IV. izmjena i dopuna Prostornog plana uređenja Grada Labina u nastavku postupka sukladno odredbama Zakona o prostornom uređenju (davanje mišljenja na konačni prijedlog Plana).

6. Popis sudionika u javnoj raspravi čija mišljenja, prijedlozi i primjedbe su prihvaćeni daju se u prilogu u posebnoj tablici koja čini sastavni dio ovog Izvješća.

7. Mišljenja, prijedlozi i primjedbe sudionika u javnoj raspravi koja nisu prihvaćena odnosno jesu djelomično prihvaćena sa obrazloženjem o tome daju se u prilogu u posebnoj tablici koja čini sastavni dio ovog Izvješća.

8. Van roka za podnošenje primjedbi nije zaprimljena niti jedna primjedba.

Sastavni dio ovog Izvješća čine slijedeći prilozi:

1. Zaključak Gradonačelnika Grada Labina
2. Objava javne rasprave
3. Obavijest u Glasu Istre
4. Obavijest na mrežnim stranicama www.labin.hr
5. Obavijest na mrežnim stranicama Ministarstva graditeljstva i prostornog uređenja, www.mgipu.hr
6. Posebna obavijest o javnoj raspravi
7. Zapisnik s javnog izlaganja
8. Popis sudionika u javnoj raspravi čija su mišljenja, prijedlozi i primjedbe na prijedlog prostornog plana prihvaćeni
9. Mišljenja, prijedlozi i primjedbe sudionika u javnoj raspravi koji nisu prihvaćeni ili su djelomično prihvaćeni s razlozima neprihvatanja

IZVJEŠĆE PRIPREMILI:

**Za Nositelja izrade
Grad Labin**

**Upravni odjel za prostorno uređenje,
zaštitu okoliša i izdavanje akata za
gradnju**

Pročelnica

Anamarija Lukšić dipl.ing.građ.



Anamarija Lukšić

**Za stručnog izrađivača
JURCON PROJEKT d.o.o. Zagreb**

**Odgovorni voditelj
izrade Nacrta prijedloga IV. Izmjena i
dopuna Prostornog plana uređenja
Grada Labina**

Tito Kosty dipl.ing.arh., ovl.arh.urban.





REPUBLIKA HRVATSKA
ISTARSKA ŽUPANIJA
GRAD LABIN

Gradonačelnik

KLASA 022-05/19-01/2-60 161

URBROJ: 2144/01-01-19-1

Labin, 07. lipnja 2019.

Gradonačelnik Grada Labina na temelju članka 95. stavak 2. i članka 104. Zakona o prostornom uređenju («Narodne novine», broj 153/13., 65/17. , 114/18. i 39/19), članka 51. Statuta Grada Labina („Službene novine Grada Labina“ broj 09/09. i 09/10. – lektoriran tekst, 08/13. i 02/18.), razmatrajući Nacrt Prijedloga IV. Izmjena i dopuna Prostornog plana uređenja Grada Labina za potrebe provođenja postupka druge ponovne javne rasprave, 07. lipnja 2019. godine, donosi

ZAKLJUČAK

1. Utvrđuje se **Prijedlog IV. Izmjena i dopuna Prostornog plana uređenja Grada Labina** (u daljnjem tekstu: Prijedlog Plana) i upućuje na drugu **ponovnu javnu raspravu**.
2. Izmjene i dopune Prostornog plana uređenja Grada Labina iz točke 1. ovog zaključka četvrte su po redu što je utvrđeno Odlukom o izmjeni i dopuni Odluke o izradi Izmjena i dopuna Prostornog plana uređenja Grada Labina – V. izmjene i dopune („Službene novine Grada Labina“ broj 16/18.).
3. Prijedlog Plana izložiti će se na javni uvid u razdoblju **od 18. lipnja 2019. godine do 28. lipnja 2019. godine** u ulaznom holu upravne zgrade Grada Labina, Titov trg 11, Labin, radnim danom u vremenu od 9⁰⁰ do 14⁰⁰ sati.
4. Javno izlaganje radi obrazloženja rješenja iz Prijedloga Plana održat će se za sve zainteresirane u srijedu **26. lipnja 2019. godine** s početkom u 17,30 sati u Gradskoj knjižnici Labin (Polivalentna dvorana), Rudarska 1a.
5. Prihvata se Izvješće o prvoj ponovnoj javnoj raspravi koja je održana u razdoblju od 19. ožujka 2019. godine do 28. ožujka 2019. godine usklađeno sa primjedbama danih od strane Zavoda za prostorno uređenje Istarske županije KLASA: 350-02/18-04/03, URBROJ: 2163/1-20-01/9-19-10 od 23. travnja 2018. godine u postupku davanja Mišljenja na Konačni prijedlog plana.
6. Nositelj izrade – Upravni odjel za prostorno uređenje, zaštitu okoliša i izdavanje akata za gradnju dužan je obavijest o održavanju druge ponovne javne rasprave objaviti u dnevnom listu „Glas Istre“, na mrežnoj stranici Grada Labina www.labin.hr, te na mrežnoj stranici Ministarstva graditeljstva i prostornog uređenja, a posebnim pisanim pozivima o tome obavijestiti javnopravna tijela određena posebnim propisima koja su dala ili trebala dati zahtjeve za izradu Plana iz točke 1. ovog Zaključka.
7. Mišljenja, prijedlozi i primjedbe na Prijedlog Plana mogu se davati cijelo vrijeme trajanja ponovne javne rasprave **do zaključno 27. lipnja 2019. godine na način utvrđen**

odredbama članka 100. i 101. Zakona o prostornom uređenju. Nova mišljenja, prijedlozi i primjedbe tijekom ponovne javne rasprave mogu se podnositi samo u vezi s dijelovima prijedloga Plana koji su u odnosu na prethodni prijedlog Plana izmijenjeni.

8. Prijedlozi i primjedbe koji nisu dostavljeni u roku ili nisu čitljivo napisani, bez imena i adrese podnositelja neće se uzeti u obzir u pripremi Izvješća o javnoj raspravi.



DOSTAVITI:

1. Upravni odjel za prostorno uređenje, zaštitu okoliša i izdavanje akata za gradnju – ovdje
2. Arhiva - ovdje



**REPUBLIKA HRVATSKA
ISTARSKA ŽUPANIJA
GRAD LABIN**

**Upravni odjel za prostorno uređenje,
zaštitu okoliša i izdavanje akata za gradnju**
KLASA 350-01/16-01/21
URBROJ: 2144/01-03-19-97
Labin, 07. lipnja 2019.

Na temelju članka 96. Zakona o prostornom uređenju („Narodne novine“ broj 153/13. , 65/17. i 114/18.); Odluke o izradi Izmjena i dopuna Prostornog plana uređenja Grada Labina – V. izmjene i dopune (Službene novine Grada Labina broj 16/17. i 16/18.) i Zaključka Gradonačelnika Grada Labina KLASA 022-05/19-01/2-161, URBROJ: 2144/01-01-19-1 od 07. lipnja 2019. godine, nositelj izrade Upravni odjel za prostorno uređenje, zaštitu okoliša i izdavanje akata za gradnju Grada Labina, objavljuje

**PONOVNU JAVNU RASPRAVU
o prijedlogu IV. Izmjena i dopuna Prostornog plana uređenja Grada Labina**

1. Objavljuje se druga ponovna javna rasprava o prijedlogu **IV. Izmjena i dopuna Prostornog plana uređenja Grada Labina (u daljnjem tekstu: Prijedlog Plana)**.
2. Prva javna rasprava o prijedlogu Plana provedena je kao javna rasprava o Prijedlogu Izmjena i dopuna Prostornog plana uređenja Grada Labina – V. izmjene i dopune dok je nakon stupanja na snagu Odluke o izmjeni i dopuni odluke o izradi izmjena i dopuna PPUGL-a – V. izmjene i dopune (SNGL broj 16/18.) postupak nastavljen pod nazivom IV. Izmjene i dopune Prostornog plana uređenja Grada Labina .
3. Prijedlog Plana kojeg je izradila tvrtka JURCON PROJEKT d.o.o. Zagreb utvrdio je Gradonačelnik Grada Labina zaključkom KLASA 022-05/19-01/2-161, URBROJ: 2144/01-01-19-1 od 07. lipnja 2019. godine.
4. Druga Ponovna javna rasprava o Prijedlogu Plana održat će se u razdoblju **od 18. lipnja 2019. godine do 28. lipnja 2019. godine**.
5. Za vrijeme trajanja druge ponovne javne rasprave Prijedlog Plana bit će izložen na javni uvid **u ulaznom holu upravne zgrade Grada Labina, Titov trg 11, Labin, radnim danom u vremenu od 9⁰⁰ do 14⁰⁰ sati**.
6. Prijedlog Plana bit će objavljen i na web stranici Grada Labina na adresi www.labin.hr.
7. Javno izlaganje radi obrazloženja rješenja iz Prijedloga Plana održat će se za sve zainteresirane u srijedu **26. lipnja 2019. godine s početkom u 17,30 sati u Gradskoj knjižnici Labin (Polivalentna dvorana), Rudarska 1a**.
8. Mišljenja, prijedlozi i primjedbe na Prijedlog Plana mogu se davati cijelo vrijeme trajanja ponovne javne rasprave **do zaključno 28. lipnja 2019. godine na način utvrđen odredbama članka 100. i 101. Zakona o prostornom uređenju i to:**

- postavljanjem pitanja tijekom javnog izlaganja o predloženim rješenjima, na koja usmeno odgovaraju osobe koje vode javno izlaganje
- davati prijedloge i primjedbe u zapisnik za vrijeme javnog izlaganja
- uputiti nositelju izrade pisane prijedloge i primjedbe neposredno u pisarnicu Grada Labina na adresi Titov trg 11 ili poštom na adresu: **Grad Labin, Upravni odjel za prostorno uređenje, zaštitu okoliša i izdavanje akata za gradnju, Titov trg 11, 52220 Labin.**

Nova mišljenja, prijedlozi i primjedbe tijekom ponovne javne rasprave mogu se podnositi samo u vezi s dijelovima prijedloga Plana koji su u odnosu na prethodni prijedlog Plana izmijenjeni.

9. Pisani prijedlozi i primjedbe koji nisu dostavljeni u roku ili nisu čitljivo napisani, bez imena i adrese podnositelja neće se uzeti u obzir u pripremi Izvješća o ponovnoj javnoj raspravi.



U skladu s odredbama Ustava Republike Hrvatske, a posebno u skladu s odredbama Zakona o lokalnoj samoupravi, a posebno o postupku provođenja projekata „Saberiti se – pobediti sve“, odvoji opasno – pospremi korisno“ održati još po dvije izvedbe predstave u Medulinu i Vodinjani, za vrutearce i školarce. Organizacija predstave je sufinancirana u okviru Operativnog programa Konkurentnosti i kohezija. Projekt je sufinancirala Europska unija iz Kohezijskog fonda u financijskom razdoblju 2014.-2020. Ukupna vrijednost projekta iznosi 583.243,5 kuna, a bespovratna sredstva Kohezijskog fonda iznose 495.756,9 kuna.

C. B. G.

EP0304

REPUBLIKA HRVATSKA
ISTARSKA ŽUPANIJA
GRAD LABIN

Upravni odjel za komunalno
gospodarstvo i upravljanje imovinom

OBAVIJEST

Obavještavaju se sve zainteresirane osobe da je na oglasnoj ploči i na web stranicama Grada Labina (www.labin.hr) objavljen javni poziv za podnošenje pisanih ponuda za korištenje javne površine za vrijeme održavanja manifestacija LABIN ART: REPUBLIKE.

Sve informacije mogu se dobiti u Upravnom odjelu za komunalno gospodarstvo i upravljanje imovinom Grada Labina i na brojeve telefona 866-863, 866-830 ili 099-210-8546.

JEDINSTVENI UPRAVNI ODJEL OPĆINE OPRTALJ na temelju Odluke Općinskog načelnika od 29. svibnja 2019. godine i suglasnosti Općinskog vijeća Općine Oprtalj od 29. svibnja 2019. godine objavljuje

NATJEČAJ

za prodaju nekretnina u vlasništvu Općine Oprtalj
putem prikupljanja pisanih ponuda

NATJEČAJ

za zakup nekretnina u vlasništvu Općine Oprtalj
putem prikupljanja pisanih ponuda

NATJEČAJ

za zakup poslovnog prostora u vlasništvu Općine Oprtalj
putem prikupljanja pisanih ponuda

Cjeloviti tekst Natječaja objavljen je na web stranici www.oprtalj.hr i na oglasnoj ploči Općine Oprtalj dana 10. lipnja 2019. godine. Za sve dodatne informacije obratiti se Jedinственom upravnom odjelu Općine Oprtalj, Matka Laginja 21 ili na tel. 052/644-077, 644-150 radnim danom od 8 – 14 sati.

EP0303

nice Istarske županije, Sportske zajednice Grada Labina kao domaćina festivala „Nogometnog kluba Rudar iz Labina i AK Albona.

Nakon ceremonije otvaranja natjecanja i podizanja olimpijske zastave svi vrtići zajedno sa sucima u jednom defileu pozdravili su sve dječvojčice i dječake posebno je pozdravio Borjan Batagelj, pročelnik gradskog odjela za društvene

Porec, Dječji vrtić „Petar Pan“ Vodnjan, Dječji vrtić „Medulin“ i Dječji vrtić „Grdelin“ Buzet. Sudjelovalo je oko 360 mališana koji su se natjecala u trčanju na 50 metara, skoku u dalj, bacanju tenis loptice, štafeti 4 x 25 metara i malom nogometu. Uz mali nogomet za dječvojčice i dječake posebno je zanimljiva bila posljednja disciplina štafeta 4x25 metara koja je dono-

Z:1 slavili protiv Pazinjana. Najbržu štafetu 4x25 metara kod dječvojčica imali su Labinjani, a kod dječvojčica Vodnjanke. Ukupni pobjednik bio je Dječji vrtić „Olga Bar“ Pazin čiji su dječvojčice i dječvojčice bili najbrži i najspretniji te tako sakupili najviše bodova ispred Dječjeg vrtića Neven i Nariđola Rovinj i Labina. Pehar za fair play osvojio je Dječji vrtić Medulin.

B. BEOČIĆ

REPUBLIKA HRVATSKA
ISTARSKA ŽUPANIJA
GRAD LABIN

Upravni odjel za prostorno uređenje,
zaštitu okoliša i izdavanje akata za gradnju

KLASA:350-01/16-01/21
URBROJ: 2144/01-03-19-97
Labln, 07. lipnja 2019.

Na temelju članka 96. Zakona o prostornom uređenju („Narodne novine“ broj 153/13., 65/17. i 114/18.), Odluke o izradi Izmjena i dopuna Prostornog plana uređenja Grada Labina – V. izmjene i dopune (Službene novine Grada Labina broj 16/17. i 16/18.) i Zaključka Gradonačelnika Grada Labina KLASA:022-05/19-01/2-161, URBROJ: 2144/01-01-19-1 od 07. lipnja 2019. godine, nositelji Izrade Upravni odjel za prostorno uređenje, zaštitu okoliša i izdavanje akata za gradnju Grada Labina, objavljuje

PONOVNU JAVNU RASPRAVU

o prijedlogu IV. izmjena i dopuna Prostornog plana uređenja Grada Labina

1. Objavljuje se druga ponovna javna rasprava o prijedlogu IV. izmjena i dopuna Prostornog plana uređenja Grada Labina (u daljnjem tekstu: Prijedlog Plana).

2. Prva javna rasprava o prijedlogu Plana provedena je kao javna rasprava o Prijedlogu izmjena i dopuna Prostornog plana uređenja Grada Labina – V. izmjene i dopune dok se nakon stupanja na snagu Odluke o izmjeni i dopuni odluke o izradi izmjena i dopuna PPUGL-a – V. izmjene i dopune (SNGI broj 16/18.) postupak nastavljen pod nazivom IV. izmjene i dopune Prostornog plana uređenja Grada Labina.

3. Prijedlog Plana kojeg je izradila tvrtka JURCON PROJEKT d.o.o. Zagreb utvrdio je Gradonačelnik Grada Labina Zaključkom KLASA:022-05/19-01/2-161, URBROJ: 2144/01-01-19-1 od 07. lipnja 2019. godine.

4. Druga Ponovna javna rasprava o Prijedlogu Plana održat će se u razdoblju od 18. lipnja 2019. godine do 28. lipnja 2019. godine.

5. Za vrijeme trajanja druge ponovne javne rasprave Prijedlog Plana bit će izložen na javni uvid u ulaznom holu upravne zgrade Grada Labina, Titov trg 11, Labln, radnim danom u vremenu od 900 do 1400 sati.

6. Prijedlog Plana bit će objavljen i na web stranici Grada Labina na adresi www.labin.hr.

7. Javno izlaganje radi obrazloženja rješenja iz Prijedloga Plana održat će se za sve zainteresirane u srijedu 26. lipnja 2019. godine s početkom u 17,30 sati u Gradskoj knjižnici Labln (Povelvalentna dvorana), Rudarska 1a.

8. Mišljenja, prijedlozi i primjedbe na Prijedlog Plana mogu se davati cijelo vrijeme trajanja ponovne javne rasprave do zaključno 28. lipnja 2019. godine na način utvrđen odredbama članka 100. i 101. Zakona o prostornom uređenju i to:

- postavljanjem pitanja tijekom javnog izlaganja o predložanim rješenjima, na koja usmeno odgovaraju osobe koje vode javno izlaganje
- davati prijedloge i primjedbe u zapisnik za vrijeme javnog izlaganja
- uputiti nositelju izrade pisane primjedbe i primjedbe neposredno u pisarnicu Grada Labina na adresi Titov trg 11 ili poštom na adresu: Grad Labln, Upravni odjel za prostorno uređenje, zaštitu okoliša i izdavanje akata za gradnju, Titov trg 11, 52220 Labln.

Nova mišljenja, prijedlozi i primjedbe tijekom ponovne javne rasprave mogu se podnositi samo u vezi s dijelovima prijedloga Plana koji su u odnosu na prvi prijedlog Plana izmijenjeni.

9. Pisani prijedlozi i primjedbe koji nisu dostavljeni u roku ili nisu čitljivo napisani, bez imena i adrese podnositelja neće se uzeti u obzir u pripremi i izvješća o ponovnoj javnoj raspravi.

PROČELNICA

Anamarija Lukšić dipl.ing.grad.,v.r.

EP0307

Objava ponovne javne rasprave – Prijedlog IV. izmjena i dopuna Prostornog plana uređenja Grada Labina

Ponedjeljak, 10. Lipnja 2019. - 0:00



Na temelju članka 96. Zakona o prostornom uređenju („Narodne novine“ broj 153/13., 65/17. i 114/18.), Odluke o izradi Izmjena i dopuna Prostornog plana uređenja Grada Labina – V. izmjene i dopune (Službene novine Grada Labina broj 16/17. i 16/18.) i Zaključka Gradonačelnika Grada Labina KLASA 022-05/19-01/2-161, URBROJ: 2144/01-01-19-1 od 07. lipnja 2019. godine, nositelj izrade Upravni odjel za prostorno uređenje, zaštitu okoliša i izdavanje akata za gradnju Grada Labina, objavljuje **Ponovnu javnu raspravu o prijedlogu IV. Izmjena i dopuna Prostornog plana uređenja Grada Labina**

1. Objavljuje se druga ponovna javna rasprava o prijedlogu IV. Izmjena i dopuna Prostornog plana uređenja Grada Labina (u daljnjem tekstu: Prijedlog Plana).
2. Prva javna rasprava o prijedlogu Plana provedena je kao javna rasprava o Prijedlogu Izmjena i dopuna Prostornog plana uređenja Grada Labina – V. izmjene i dopune dok je nakon stupanja na snagu Odluke o izmjeni i dopuni odluke o izradi izmjena i dopuna PPUGL-a – V. izmjene i dopune (SNGL broj 16/18.) postupak nastavljen pod nazivom IV. Izmjene i dopune Prostornog plana uređenja Grada Labina .
3. Prijedlog Plana kojeg je izradila tvrtka JURCON PROJEKT d.o.o. Zagreb utvrdio je Gradonačelnik Grada Labina zaključkom KLASA 022-05/19-01/2-161, URBROJ: 2144/01-01-19-1 od 07. lipnja 2019. godine.
4. **Druga Ponovna javna rasprava o Prijedlogu Plana održat će se u razdoblju od 18. lipnja 2019. godine do 28. lipnja 2019. godine.**
5. **Za vrijeme trajanja druge ponovne javne rasprave Prijedlog Plana bit će izložen na javni uvid u ulaznom holu upravne zgrade Grada Labina, Titov trg 11, Labin, radnim danom u vremenu od 9:00 do 14:00 sati.**
6. Prijedlog Plana bit će objavljen i na web stranici Grada Labina na adresi www.labin.hr.
7. **Javno izlaganje radi obrazloženja rješenja iz Prijedloga Plana održat će se za sve zainteresirane u srijedu 26. lipnja 2019. godine s početkom u 17,30 sati u Gradskoj knjižnici Labin (Polivalentna dvorana), Rudarska 1a.**
8. Mišljenja, prijedlozi i primjedbe na Prijedlog Plana mogu se davati cijelo vrijeme trajanja ponovne javne rasprave do zaključno 28. lipnja 2019. godine na način utvrđen odredbama članka 100. i 101. Zakona o prostornom uređenju i to:

postavljanjem pitanja tijekom javnog izlaganja o predloženim rješenjima, na koja usmeno odgovaraju osobe koje vode javno izlaganje davati prijedloge i primjedbe u zapisnik za vrijeme javnog izlaganja uputiti nositelju izrade pisane prijedloge i primjedbe neposredno u pisarnicu Grada Labina na adresi Titov trg 11 ili poštom na adresu: Grad Labin, Upravni odjel za prostorno uređenje, zaštitu okoliša i izdavanje akata za gradnju, Titov trg 11, 52220 Labin.

Nova mišljenja, prijedlozi i primjedbe tijekom ponovne javne rasprave mogu se podnositi samo u vezi s dijelovima prijedloga Plana koji su u odnosu na prethodni prijedlog Plana izmijenjeni.

9. Pisani prijedlozi i primjedbe koji nisu dostavljeni u roku ili nisu čitljivo napisani, bez imena i adrese podnositelja neće se uzeti u obzir u pripremi Izvješća o ponovnoj javnoj raspravi.

11. 06. 2019.

Objava ponovne javne rasprave – Prijedlog IV. izmjena i dopuna Prostornog plana uređenja Grada Labina

Prilozi

 OBJAVA II. PONOVNE JAVNE RASPRAVE –IV.ID PPUGL

Objava II. Ponovne javne rasprave o prijedlogu IV. Izmjena i dopuna Prostornog plana uređenja Grada Labina na službenim stranicama Ministarstva graditeljstva i prostornog uređenja



Informacije o javnim raspravama

10.06.2019. - Informacija o ponovnoj javnoj raspravi o prijedlogu IV. Izmjena i dopuna Prostornog plana uređenja Grada Labina

10.06.2019. pdf (134kb)

07.06.2019. - Informacija o javnoj raspravi o stavljanju izvan snage Detaljnog plana uređenja poslovno-stambene zone u Ulici Matije Gupca u Valpovu, Grad Valpovo

07.06.2019. pdf (120kb)

07.06.2019. - Informacija o II. ponovnoj javnoj raspravi o prijedlogu UPU Centinere Medulin - zona ugostiteljsko turističke namjene, Općina Medulin

07.06.2019. pdf (221kb)

07.06.2019. - Informacija o II. ponovnoj javnoj raspravi o prijedlogu Izmjena i dopuna UPU-a Krase - zona ugostiteljsko turističke namjene, Općina Medulin

07.06.2019. pdf (223kb)

07.06.2019. - Informacija o javnoj raspravi o prijedlogu Urbanističkog plana uređenja naselja Karlobag koji se stavlja izvan snage, Općina Karlobag

07.06.2019. pdf (195kb)

07.06.2019. - Informacija o javnoj raspravi o prijedlogu II. Izmjena i dopuna UPU 3- građevinsko područje naselja NI - Centralno naselje Punat, Općina Punat

07.06.2019. pdf (60kb)

06.06.2019. - Informacija o javnoj raspravi o prijedlogu Izmjena i dopuna Prostornog plana uređenja Općine Dugopolje

06.06.2019. pdf (547kb)

🖨️ Ispiši stranicu

📘 Podijeli na Facebooku

🐦 Podijeli na Twitteru

📄+ Podijeli na Google +



**REPUBLIKA HRVATSKA
ISTARSKA ŽUPANIJA
GRAD LABIN**

**Upravni odjel za prostorno uređenje,
zaštitu okoliša i izdavanje akata za gradnju**

KLASA 350-01/16-01/21

URBROJ: 2144/01-03-19-99

Labin, 14. lipnja 2019.godine

**Susjednim gradovima i općinama
- svima -**

**PREDMET: IV. Izmjene i dopune Prostornog plana uređenja Grada Labina
- obavijest o drugoj ponovnoj javnoj raspravi , dostavlja se**

Poštovani,

u skladu sa člankom 97. Zakona o prostornom uređenju („Narodne novine“ broj 153/13., 65/17. i 114/18.) obaviještavamo Vas da je Upravni odjel za prostorno uređenje, zaštitu okoliša i izdavanje akata za gradnju Grada Labina objavio drugu ponovnu **javnu raspravu o prijedlogu četvrtih Izmjena i dopuna Prostornog plana uređenja Grada Labina.**

Predmetne izmjene i dopune Prostornog plana započele su temeljem Odluke o izradi izmjena i dopuna Prostornog plana uređenja Grada Labina – V. izmjene i dopune („Službene novine grada Labina“ broj 16/17.). Istovremeno je na snazi bila i Odluka o izradi četvrtih izmjena i dopuna PPUGL-a (SNGL broj 10/16.) koja je prestala važiti 12. kolovoza 2018. godine budući da u zakonskom roku nije objavljena javna rasprava o tim izmjenama i dopunama PPUGL-a. Upravo zbog prestanka važenja te Odluke o izradi (četvrtih izmjene i dopune) , a na zahtjev Zavoda za prostorno uređenje Istarske županije trebalo je izmijeniti i dopuniti Odluku o izradi petih izmjena i dopuna PPUGL-a što je učinjeno na sjednici Gradskog vijeća 11. prosinca 2018. godine. Odlukom o izmjeni i dopuni Odluke o izradi izmjena i dopuna PPUGL-a – V. izmjene i dopune (SNGL broj 16/18.) utvrđeno je da V. izmjene i dopune Prostornog plana postaju IV. izmjene i dopune Prostornog plana i dopunjeni su razlozi i ciljevi zbog koji se radi izmjena i dopuna Plana.

Sukladno navedenom prva javna rasprava o prijedlogu Plana provedena je kao V. izmjene i dopune PPUGL-a dok se nakon stupanja na snagu Odluke o izmjeni i dopuni odluke o izradi izmjena i dopuna PPUGL-a – V. izmjene i dopune (SNGL broj 16/18.) postupak nastavio kao IV. izmjene i dopune PPUGL-a.

Zbog naprijed navedenog, a sukladno odredbama Zakona o prostornom uređenju provedena je ponovna javna rasprava u razdoblju od 19. ožujka 2019. godine do 28. ožujka 2019. godine.

Nakon provedene ponovne javne rasprave u Planu su izmijenjena i dopunjena prostorna rješenja i odredbe za njegovu provedbu te izrađen Konačni prijedlog plana, koji je sukladno odredbama Zakona o prostornom uređenju, dostavljen na mišljenje Zavodu za prostorno uređenje Istarske županije.

Zavod je u svojem mišljenju od 23. travnja 2019., uz primjedbe na Odredbe za provedbu Plana, dao i primjedbe na grafički dio Plana. Bitne primjedbe na grafički dio Plana su sljedeći zahtjevi:

- smanjenje površina izdvojenih građevinskih područja turističkih područja (TRPMaslinica i Mali Kosi i turistička područja) koji prelaze Prostornim planom Istarske županije dozvoljene max. površine za Grad Labin,

- na kartografskim prikazima građevinskih područja ne prikazivati koridore prometnica već samo izgrađeni i neizgrađeni dio građevinskog područja (uređeni i neuređeni) koje uključuje i površine koridora prometnica unutar naselja ,
- površine sportsko-rekreacijske namjene uskladiti sa Prostornim planom Istarske županije na način da se prikažu postojeće zone, izgrađeni i neizgrađeni dio tih zona i tabelarni prikaz sa iskazom potrebnih površina postojećih i novih sportsko rekreacijskih zona, ,
- dio obalne površine ispod Girandelle, koji je zaštićen obuhvatom Ekološke mreže (HR3000470) isključiti iz građevinskog područja,
- označiti građevinsko područje kopnenog dijela industrijske Luke Plomin (dio koji je unutar granica Grada Labina).

Zbog navedenih zahtjeva II. Ponovna javna rasprava održat će se u razdoblju od 18. lipnja 2019. godine do 28. lipnja 2019. godine. Za vrijeme trajanja druge ponovne javne rasprave Prijedlog Plana bit će izložen na javni uvid u ulaznom holu upravne zgrade Grada Labina, Titov trg 11, Labin, radnim danom u vremenu od 9⁰⁰ do 14⁰⁰ sati. Prijedlog Plana može se pogledati i na službenim stranicama Grada Labina www.labin.hr.

Javno izlaganje radi obrazloženja rješenja iz Prijedloga Plana održat će se za sve zainteresirane u srijedu 26. lipnja 2019. godine s početkom u 17,30 sati u Gradskoj knjižnici Labin (Polivalentna dvorana), Rudarska 1a.

Mišljenja, prijedlozi i primjedbe na prijedlog plana mogu se davati cijelo vrijeme trajanja druge ponovne javne rasprave do zaključno 28. lipnja 2019. godine. neposredno u pisarnicu Grada Labina (Titov trg 11 – prizemlje,) ili poštom na adresu: **Grad Labin, Upravni odjel za prostorno uređenje, zaštitu okoliša i izdavanje akata za gradnju, Titov trg 11, 52220 Labin.**

Mišljenja, prijedlozi i primjedbe na Prijedlog Plana mogu se davati na način utvrđen odredbama članka 100. i 101. Zakona o prostornom uređenju. Mišljenja, prijedlozi i primjedbe tijekom druge ponovne javne rasprave mogu se **podnositi samo u vezi s dijelovima prijedloga Plana koji su u odnosu na prethodni prijedlog Plana izmijenjeni.**

Također skrećemo pažnju na odredbe članka 101. Zakona o prostornom uređenju (NN broj 153/13.) koji utvrđuje način davanja mišljenja, suglasnosti, odobrenja i drugih akata javnopravnih tijela koji se prema posebnim propisima moraju pribaviti u postupku izrade i donošenja prostornog plana te u nastavku citiramo navedeni članak Zakona:

„Članak 101.

(1) Javnopravno tijelo koje je dalo, odnosno trebalo dati zahtjeve za izradu prostornog plana u javnoj raspravi sudjeluje davanjem mišljenja o prihvaćanju tih zahtjeva, odnosno mišljenja o primjeni posebnog propisa i/ili dokumenta koji je od utjecaja na prostorni plan.

(2) U mišljenju iz stavka 1. ovoga članka ne mogu se postavljati novi ili drukčiji uvjeti od onih koji su dani u zahtjevima za izradu nacrtu prostornog plana.

(3) Mišljenje iz stavka 1. ovoga članka prema kojemu određeni dio prijedloga prostornog plana nije u skladu sa zahtjevima javnopravnog tijela mora biti obrazloženo. U suprotnom nositelj izrade nije dužan takvo mišljenje razmatrati.

(4) Ako javnopravno tijelo ne dostavi mišljenje iz stavka 1. ovoga članka u roku, smatra se da je mišljenje dano i da je prijedlog prostornog plana izrađen u skladu s danim zahtjevima, odnosno s posebnim propisom i/ili dokumentom koji je od utjecaja na prostorni plan.

(5) Mišljenja, suglasnosti, odobrenja i drugi akti javnopravnih tijela koji se prema posebnim propisima moraju pribaviti u postupku izrade i donošenja prostornog plana smatraju se u smislu ovoga Zakona mišljenjem iz stavka 1. ovoga članka.“

Sa poštovanjem,



pravitku:

- CD koji sadrži prijedlog Plana

DOSTAVITI:

1. OPĆINA KRŠAN, Blaškovići 12, p.p.2, 52232 Kršan
2. OPĆINA SVETA NEDJELJA, Nedeščina 103, 52231 Nedeščina
3. OPĆINA RAŠA, Trg Gustavo Pulitzer Finali 2, 52223 Raša
4. GRAD CRES , Creskog statuta 15, 51557 Cres
5. Arhiva - ovdje



REPUBLIKA HRVATSKA

ISTARSKA ŽUPANIJA

GRAD LABIN

Upravni odjel za prostorno uređenje,
zaštitu okoliša i izdavanje akata za gradnju

KLASA 350-01/16-01/21

URBROJ: 2144/01-03-19-98

Labin, 14. lipnja 2019.godine

SUDIONICIMA JAVNE RASPRAVE
iz članka 97. Zakona o prostornom uređenju
- svima prema dostavnoj listi -

Predmet: IV. Izmjene i dopune Prostornog plana uređenja Grada Labina
- obavijest o drugoj ponovnoj javnoj raspravi , dostavlja se

Poštovani,

u skladu sa člankom 97. Zakona o prostornom uređenju („Narodne novine“ broj 153/13., 65/17. i 114/18.) obaviještavamo Vas da je Upravni odjel za prostorno uređenje, zaštitu okoliša i izdavanje akata za gradnju Grada Labina objavio drugu ponovnu **javnu raspravu o prijedlogu četvrtih Izmjena i dopuna Prostornog plana uređenja Grada Labina.**

Predmetne izmjene i dopune Prostornog plana započele su temeljem Odluke o izradi izmjena i dopuna Prostornog plana uređenja Grada Labina – V. izmjene i dopune („Službene novine grada Labina“ broj 16/17.). Istovremeno je na snazi bila i Odluka o izradi četvrtih izmjena i dopuna PPUGL-a (SNGL broj 10/16.) koja je prestala važiti 12. kolovoza 2018. godine budući da u zakonskom roku nije objavljena javna rasprava o tim izmjenama i dopunama PPUGL-a. Upravo zbog prestanka važenja te Odluke o izradi (četvrte izmjene i dopune) , a na zahtjev Zavoda za prostorno uređenje Istarske županije trebalo je izmijeniti i dopuniti Odluku o izradi petih izmjena i dopuna PPUGL-a što je učinjeno na sjednici Gradskog vijeća 11. prosinca 2018. godine. Odlukom o izmjeni i dopuni Odluke o izradi izmjena i dopuna PPUGL-a – V. izmjene i dopune (SNGL broj 16/18.) utvrđeno je da V. izmjene i dopune Prostornog plana postaju IV. izmjene i dopune Prostornog plana i dopunjeni su razlozi i ciljevi zbog koji se radi izmjena i dopuna Plana.

Sukladno navedenom prva javna rasprava o prijedlogu Plana provedena je kao V. izmjene i dopune PPUGL-a dok se nakon stupanja na snagu Odluke o izmjeni i dopuni odluke o izradi izmjena i dopuna PPUGL-a – V. izmjene i dopune (SNGL broj 16/18.) postupak nastavio kao IV. izmjene i dopune PPUGL-a.

Zbog naprijed navedenog, a sukladno odredbama Zakona o prostornom uređenju provedena je ponovna javna rasprava u razdoblju od 19. ožujka 2019. godine do 28. ožujka 2019. godine.

Nakon provedene ponovne javne rasprave u Planu su izmijenjena i dopunjena prostorna rješenja i odredbe za njegovu provedbu te izrađen Konačni prijedlog plana, koji je sukladno odredbama Zakona o prostornom uređenju, dostavljen na mišljenje Zavodu za prostorno uređenje Istarske županije.

Zavod je u svojem mišljenju od 23. travnja 2019., uz primjedbe na Odredbe za provedbu Plana, dao i primjedbe na grafički dio Plana. Bitne primjedbe na grafički dio Plana su sljedeći zahtjevi:

- smanjenje površina izdvojenih građevinskih područja turističkih područja (TRPMaslinica i Mali Kosi i turistička područja) koji prelaze Prostornim planom Istarske županije dozvoljene max. površine za Grad Labin,
- na kartografskim prikazima građevinskih područja ne prikazivati koridore peometnica već samo izgrađeni i neizgrađeni dio građevinskog područja (uređeni i neuređeni) koje uključuje i površine koridora prometnica unutar naselja ,
- površine sportsko-rekreacijske namjene uskladiti sa Prostornim planom Istarske županije na način da se prikažu postojeće zone, izgrađeni i neizgrađeni dio tih zona i tabelarni prikaz sa iskazom potrebnih površina postojećih i novih sportsko rekreacijskih zona, ,
- dio obalne površine ispod Girandelle, koji je zaštićen obuhvatom Ekološke mreže (HR3000470) isključiti iz građevinskog područja,
- označiti građevinsko područje kopnenog dijela industrijske Luke Plomin (dio koji je unutar granica Grada Labina).

Zbog navedenih zahtjeva II. Ponovna javna rasprava održat će se u razdoblju od 18. lipnja 2019. godine do 28. lipnja 2019. godine. Za vrijeme trajanja druge ponovne javne rasprave Prijedlog Plana bit će izložen na javni uvid **u ulaznom holu upravne zgrade Grada Labina, Titov trg 11, Labin, radnim danom u vremenu od 9⁰⁰ do 14⁰⁰ sati.** Prijedlog Plana može se pogledati i na službenim stranicama Grada Labina www.labin.hr.

Javno izlaganje radi obrazloženja rješenja iz Prijedloga Plana održat će se za sve zainteresirane u srijedu **26. lipnja 2019. godine s početkom u 17,30 sati u Gradskoj knjižnici Labin (Polivalentna dvorana), Rudarska 1a.**

Mišljenja, prijedlozi i primjedbe na prijedlog plana mogu se davati cijelo vrijeme trajanja druge ponovne javne rasprave do zaključno **28. lipnja 2019. godine.** neposredno u pisarnicu Grada Labina (Titov trg 11 – prizemlje,) ili poštom na adresu: **Grad Labin, Upravni odjel za prostorno uređenje, zaštitu okoliša i izdavanje akata za gradnju, Titov trg 11, 52220 Labin.**

Mišljenja, prijedlozi i primjedbe na Prijedlog Plana mogu se davati **na način utvrđen odredbama članka 100. i 101. Zakona o prostornom uređenju.** Mišljenja, prijedlozi i primjedbe tijekom druge ponovne javne rasprave mogu se **podnositi samo u vezi s dijelovima prijedloga Plana koji su u odnosu na prethodni prijedlog Plana izmijenjeni.**

Također skrećemo pažnju na odredbe članka 101. Zakona o prostornom uređenju (NN broj 153/13.) koji utvrđuje način davanja mišljenja, suglasnosti, odobrenja i drugih akata javnopravnih tijela koji se prema posebnim propisima moraju pribaviti u postupku izrade i donošenja prostornog plana te u nastavku citiramo navedeni članak Zakona:

„Članak 101.

(1) Javnopravno tijelo koje je dalo, odnosno trebalo dati zahtjeve za izradu prostornog plana u javnoj raspravi sudjeluje davanjem mišljenja o prihvaćanju tih zahtjeva, odnosno mišljenja o primjeni posebnog propisa i/ili dokumenta koji je od utjecaja na prostorni plan.

(2) U mišljenju iz stavka 1. ovoga članka ne mogu se postavljati novi ili drukčiji uvjeti od onih koji su dani u zahtjevima za izradu nacрта prostornog plana.

(3) Mišljenje iz stavka 1. ovoga članka prema kojemu određeni dio prijedloga prostornog plana nije u skladu sa zahtjevima javnopravnog tijela mora biti obrazloženo. U suprotnom nositelj izrade nije dužan takvo mišljenje razmatrati.

(4) Ako javnopravno tijelo ne dostavi mišljenje iz stavka 1. ovoga članka u roku, smatra se da je mišljenje dano i da je prijedlog prostornog plana izrađen u skladu s danim zahtjevima, odnosno s posebnim propisom i/ili dokumentom koji je od utjecaja na prostorni plan.

(5) Mišljenja, suglasnosti, odobrenja i drugi akti javnopravnih tijela koji se prema posebnim propisima moraju pribaviti u postupku izrade i donošenja prostornog plana smatraju se u smislu ovoga Zakona mišljenjem iz stavka 1. ovoga članka.“

Sa poštovanjem,

**PROČELNICA**
Anamarija Lukšić dipl.ing.građ.

U pravitku:

- CD koji sadrži prijedlog Plana

DOSTAVITI:

1. Ministarstvo zaštite okoliša i prirode, Radnička cesta 80, 10000 Zagreb,
2. Ministarstvo zaštite okoliša i prirode, Uprava za zaštitu prirode, Radnička cesta 80, 10000 Zagreb,
3. Ministarstvo poljoprivrede, Ulica grada Vukovara 78, P.P. 1034, 10000 Zagreb,
4. Ministarstvo poljoprivrede, Uprava šumarstva, lovstva i drvne industrije, Ulica grada Vukovara 78, P.P. 1034, 10000 Zagreb
5. Ministarstvo kulture - Uprava za zaštitu kulturne baštine, Konzervatorski odjel u Puli, Ul. Grada Graza 2, 52100 Pula,
6. Ministarstvo obrane, Uprava za graditeljstvo i zaštitu okoliša , Zvonimirova 4, 10000 Zagreb
7. MUP - Policijska uprava Istarska - Sektor upravnih, inspekcijskih i poslova civilne zaštite, Trg Republike 1, 52100 Pula
8. Državna uprava za zaštitu i spašavanje - Područni ured za zaštitu i spašavanje Pazin/Pula, M. Brajše Rašana 7, 52000 Pazin,
9. Hrvatska regulatorna agencija za mrežne djelatnosti, Ulica Roberta Frangeša Mihanovića 9, 10110 Zagreb
10. Ministarstvo državne imovine, Ulica Dežmanova 10, 10000 Zagreb,
11. Zavod za prostorno uređenje Istarske županije, Riva 8, 52100 Pula,
12. Istarska županija - Upravni odjel za održivi razvoj, Flanatička 29, 52100 Pula,
13. Hrvatske šume, Uprava šuma, Podružnica Buzet, Naselje Goričica 2, 52420 Buzet,
14. Hrvatske ceste d.o.o. za upravljanje, građenje i održavanje državnih cesta, Sektor za strateško planiranje i razvoj i studije, Odjel za strateško planiranje i razvoj, Vončinina 3, 10000 Zagreb,
15. Županijska uprava za ceste, p.p. 82, M.B. Rašana 2, 52000 Pazin,
16. Hrvatske vode d.o.o. – VGO Rijeka, Đ. Šporera 3, 51000 Rijeka,
17. VODOVOD LABIN d.o.o. Labin, Ulica Slobode 6, 52220 Labin,
18. HEP DP „Elektroistra“ Pula, Terenska jedinica Labin – Pulska ulica 1, 52220 Labin,
19. 1. maj d.o.o. Labin, Vinež 81, 52220 Labin
20. Plinara d.o.o., Industrijska ulica 17, 52100 Pula,
21. Lučka kapetanija Pula, Riva 18, 52100 Pula,
22. Lučka uprava Rabac, Obala M. Tita 37, 52210 Rabac,
23. Mjesni odbor Labin Donji putem predsjednika Darijana Čekada
24. Mjesni odbor Labin Kature putem predsjednice Daniele Vlačić
25. Mjesni odbor Labin Gornji putem predsjednice Alenke Verbanac
26. Mjesni odbor Kapelica putem predsjednika Elvisa Diminića
27. Mjesni odbor Vinež putem predsjednika Bojana Batelića
28. Mjesni odbor Rabac putem predsjednika Miljenka Miškulina
29. Mjesni odbor Ripenda putem predsjednice Helene Derosi
30. Arhiva - ovdje

ZAPISNIK

sa javnog izlaganja u sklopu II. Ponovne javne rasprave o Prijedlogu IV. izmjena i dopuna Prostornog plana uređenja Grada Labina, održanog dana 26. lipnja 2019. godine u Polivalentnoj dvorani Gradske knjižnice Grada Labina

Početak: 17,30 sati

Prisutni:

Od strane Izrađivača Plana Jurcon Projekt d.o.o. Zagreb:

1. Tito Kosty, dipl. ing. arh., ovl.arh. – odgovorni voditelj
2. Renata Fakin, ing. građ. – član Stručnog tima u izradi plana

Od strane Grada Labina:

1. Anamarija Lukšić, dipl. ing. građ.– Pročelnica Upravnog odjela za prostorno uređenje, zaštitu okoliša i izdavanje akata za gradnju
2. Marina Poldrugo – administrativni referent u Upravnom odjelu za prostorno uređenje zaštitu okoliša i izdavanje akata za gradnju

Od strane građana:

13 građana - popis prisutnih priložen je uz zapisnik

Pročelnica Upravnog odjela za prostorno uređenje, zaštitu okoliša i gradnju – gđa. Anamarija Lukšić dipl. ing. građ.:

Pozdravila je sve prisutne i ukratko obrazložila razloge zbog čega se morala ponoviti javna rasprava i prijedlogu IV. izmjena i dopuna Prostornog plana uređenja Grada Labina (u nastavku: Prijedlog Plana) .

U postupku ishoda mišljenja na Konačni Prijedlog Plana od strane Zavoda za prostorno uređenje Istarske županije traženo je da se moraju dodatno smanjiti površine turističkih područja na način da se ista smanje na 9 ha kako je to predviđeno Prostornim planom Istarske županije. Drugi razlog je što u grafičkom dijelu Plana nije bila ucrtana granica građevinskog područja kopnenog dijela industrijske Luke Plomin.

To su dvije primjedbe koje su utjecale na izmjenu granica građevinskog područja zbog kojih se morala provesti ponovna javna rasprava. Prijedlog Zavoda je bio također da se Odredbe za provedbi mijenjaju kao cjelina budući da se izmjenama i dopuna zadire gotovo u svaki članak odredbi čime će se pojednostaviti praćenje izmjena i dopuna koje se predlažu.

Naglašavam da javna rasprava traje do zaključno 28.06.20198. godine do 24:00 sata do kad se mogu predati primjedbe samo na one dijelove plana koji su izmijenjeni.

Izmjene u kartografskim prikazima su također u dijelu građevinskih područja naselja gdje je od strane Zavoda zatraženo da se prikaz građevinskih područja uskladi sa Pravilnikom o sadržaju, mjerilima kartografskih prikaza, obveznim prostornim pokazateljima i standardu elaborata prostornih planova (bez označavanja koridora prometnica sa jedinstvenim poligonom za svako građevinsko područje)..

Nakon iznesenog daje riječ Titu Kosty da ukratko obrazloži najvažnije izmjene Plana.

Od strane Izrađivača TITO KOSTY, dipl.ing.arh.– odgovorni voditelj izrade Plana obrazlaže prijedlog IV. izmjena i dopuna Prostornog plana uređenja Grada Labina

Pozdravljam sve prisutne u ime kolegice Renate i moje. Zašto se ponavlja javna rasprava?

Kad se mijenjaju građevinska područja mora se ponoviti javna rasprava.

Plan je više puta mjenjan. Tražene su cjelovite izmjene odredbi za provedbu, smanjenje područja turističkih punktova (turistička područja) na 9 ha, prikaz građevinskih područja na kartografskim prikazima, izmjene za Sportske rekreativne namjene - Vinež (2 zone) i sportsko rekreativni sadržaj ispod Girandele na način da se obalni dio koji je unutar zaštićenog dijela NATURA 2000 isključi iz građevinskog područja. Kopneni dio Luke Plomin (obilježen) koji pripada Gradu Labinu od granice koji dijeli Općinu Kršan i Grad Labin. Lučke uprave trebaju odrediti kopneni i morski dio kojim upravlja Lučka uprava.

To su najbitnije izmjene koje su uvjetovale da se ponovi javna raspravu. Uvrštene su i primjedbe od strane građana koje su se mogle prihvatiti.

Pojačano pitanje zaštićenog krajolika, zatim prometnice pogotovo na području Rapca. Pitanje prometnica i obilaznica Labin. Uključeni su zahtjevi Hrvatskih voda u odredbe za provedbu, uvrštene su u tekst i zahtjevi Državne uprave za zaštitu i spašavanje te pitanje zaštite od požara. Dodatno je pojačan tekst vezano za pitanje otpada - odlagalište na području Sv. Nedelje- komunalni otpad dok se druge vrste otpada rješavaju u sklopu centralnog odlagališta za Istarsku županiju - Kaštijun.

Predviđena su ovim planom 4 reciklirana dvorišta.

Istaknuo sam samo najbitnije promjene u odnosu na prošlu prethodnu raspravu.

Anamarija Lukšić :

Zahvaljujem se gosp. Titu Kostiyu na izlaganju, otvaram javnu raspravu te molim da kad se javite za riječ te da se predstavite imenom i prezimenom.

Rasprava je počela u 18 sati

Romina Dundara

Spomenuli ste Turističke punktove, jedini Turistički punkt koji nema ruševine, u kojim se nalaze kuće za stanovanje i gdje mi živimo dio su TP Ruklji, da li mi možemo tamo živjeti ili će to ići samo u turističke svrhe i mi moramo iseliti?

Anamarija Lukšić - odgovor:

Ne znam tko vam je rekao da Vi tamo ne možete živjeti da to nije za stanovanje. Nitko ne može vama zabraniti stanovanje u vašoj kući. U ovom trenutku ne možemo mijenjati građevinsko područje naselja u tom dijelu, ali Plan dozvoljava rekonstrukciju vaše kuće unutar postojećih gabarita i zadržavanje stambene namjene jer ja ta namjena bila kada se Plan koji je na snazi donosio. Ostavljeni su oni Turistički punktovi koji se mogu brže realizirati i na kojima se može brže organizirati stambena namjena.

Romina Dundara

Da li se Turistički punkt može cjepati?

Tito Kosty- odgovor:

Osnovni cilj je da na takvim Turističkim punktovima stanovnici ostanu živjeti, da se ti atraktivni ruralni ambijenti stave u funkciju. Inače turistički punktovi čine jednu cijelinu.

Elide Dundara

Da li se Turistički punkt može parcijalno realizirati?

Tito Kosty- odgovor:

Svrha je da se Turistički punkt stavi u turističku funkciju, a realizacija može biti fazna.

Nenadin Škopac

Na sve ste mislili samo na invalide niste mislili, gdje je invalidska plaža u Rapcu? Gdje možete u invalidskim kolicima pristupiti plaži? Gdje se nalazi ta plaža? Gdje invalid može doći i parkirati auto?

Cesta za Rabac ima 18 tona nosivosti, napravljena je za vrijeme Italije, kutevi na zavojima su pod 45°, danas su autobusi veći i na tim mjestima ne mogu se mimoći, preoštri su to zavoji za autobuse od 14 metara. Predložio sam da iz Plomin luke uz obalu ide druga cesta za Rabac.

Tito Kosty- odgovor:

U planu u odredbama za invalide sve lijepo piše, pravila za ceste -realizacija cesta odredbe za provođenje sve piše. Plan stvara uvjete da se određeni zahvat u prostoru provede. Planom se ne određuje kada će se neki zahvat realizirati.

Anamarija Lukšić - odgovor:

Mi danas raspravljamo o planu i uvjetima. Rekonstrukcije prometnica rade se po normativima koji su danas na snazi.

Tito Kosty- odgovor:

Pročitajte odredbe u kojima su utvrđeni uvjeti za rekonstrukciju i izgradnju prometnica. Pod tim uvjetima dozvoljavaju se zahvati na prometnicama, a naravno uz sve to moraju se poštivati i važeći tehnički normativi za prometnice.

Anamarija Lukšić - odgovor:

U izgradnji i rekonstrukciji postojećih prometnica nije sve tako jednostavno kako se misli. Za zahvate su potrebna znatna financijska sredstva, a poseban izdatak je otkup zemljišta za neki određeni zahvat. To su postupci koji traju jer vlasnici ponekad imaju nerealna očekivanja o cijeni zemljišta koju utvrđuje ovlašteni mjernični vještak, a neki vlasnici jednostavno ne žele prodati svoje zemljište. Valja istaknuti i one vlasnike sa kojima smo vrlo uspješno na obostrano zadovoljstvo rješavali ta pitanja, a postoje i vlasnici koji su donirali zemljište da bi se neka prometnica u naselju sagradila i time omogućili da se u cijelom naselju poveća kvaliteta života.

Suzana Škopac

Pitala bi za Mali Kosi-imamo jednu lijepu parcelu od 15 000 m² do Turističkog punkta T2, 2006.godine sam došla u Labin sa svojom obitelji i to sa namjerom da se kao obitelj bavimo turizmom i odonda tražimo da nam se parcela stavi u TP, uvijek dobijemo odbijenice.

U Malim Kosima se grade svemirski brodovi, jako sam razočarana, stranci se bave turizmom a mi ne, dajte mi priliku da živim od turizma.

Anamarija Lukšić - odgovor:

Turističko razvojno područje Mali Kosi trebalo je smanjiti jer je njegova dopuštena površina po Prostornom planu Istarske županije 4,7 ha. Dakle ponavljam ne postoji mogućnost povećanja TRP-a Mali Kosi

Mirela Milevoj

Nadovezujem se na gospođu Škopac, nije ova tema ali moja primjedba je da je sve to jako sporo. Recite kada će se to rješavati zar treba čekati pet, deset godina da se zemlja prenamjeni u građevinsko zemljište.

Anamarija Lukšić - odgovor:

Mimo županijskog plana ne možemo povećavati građevinska područja. U svakom trenutku nečija zemlja će biti van građevinskog područja. Ne može cijeli Grad Labin biti građevinsko područje.

Mirela Milevoj

Ja to razumijem ali treba to brže rješavati ili recite to neće biti nikada, nikada se neće riješiti.

Tito Kosty- odgovor:

Obrazloženje ovog Plana imate u tekstu. Demografija Grada Labina oslikava potrebu za građevinskim područjima. Unutar 10 godina broj stanovnika pao je za 804 osobe odnosno 6,5%. To baš nije podatak iz kojeg proizlazi da bi trebalo povećavati građevinska područja.

Nives Golja

Nadovezujem se na sporost djelovanja, npr. situacija mojeg supruga koji je u Maslinici imao teren i masline, 20 godina je prošlo i tek sada čekamo novac od povrata imovine nakon prodaje hotela u Maslinici. To je punih 20 godina.

Anamarija Lukšić - odgovor:

Povrat imovine nije predmet ovog Plana.

Amalija Težak-Domizil

Obraćam se vezano za grafiku za status parcela u naselju Veli Kosi. Molim da mi se pojasni na karti.

Htjela bi znati kada bi plan konačno mogao stupiti na snagu?

Anamarija Lukšić - odgovor:

Računamo da bi Plan mogao stupiti na snagu negdje za 2 mjeseca. U Velim Kosima usklađena je postojeća granica građevinskog područja sa novom podlogom na kojoj se ovaj Plan izrađuje.

Slavica Batičić

Zanima me mogućnost za TP ili OPG računajući da imam parcelu gdje je dostupnost vode i struje. Dogodili su se TP Gondolići (Prkušnica) Presika, nezadovoljna sam jer nikada nisam dobila pravi odgovorna moje pitanje.

Anamarija Lukšić - odgovor:

Turistički punktovi planirani su prostornim planom još od 2004. godine. Nažalost u proteklih 15 godina gotovo ništa nije realizirano.. Turistički punkt Lovranci je jedini koji se realizira.

Tito Kosty- odgovor:

Ovdje ovim planom nismo u mogućnosti povećati građevinsko područje.

Slavica Batičić

Koji je put da se stigne do cilja? Kako se može to ostvariti ako na parceli postoji infrastruktura.

Anamarija Lukšić - odgovor:

Tito Kosty je detaljno obrazložio što je moguće ovim Planom.

Tito Kosty- odgovor:

Postoji još i ta mogućnost - ako se u roku od sedam godina za određeni Turistički punkt ne donese Urbanistički plan ili se ne opremi osnovnom infrastrukturom to prestaje biti građevinsko područje po sili Zakona. Rok se računa od trenutka kada je neko građevinsko područje formirano odnosno od 01. siječnja 2014. godine.

Ingrid Glavičić

Teren u Smolićima neuređeno građevinsko zemljište da li nakon donošenja ovog plana možemo graditi na tom području?

Anamarija Lukšić - odgovor:

Što se tiče uređenih i neuređenih dijelova neizgrađenog građevinskog zemljišta naselja moguće je graditi temeljem odredbi ovog Plana. Za vrlo mali broj građevinskih područja naselja utvrđena je obveza izrade Urbanističkog plana.

Denis Dundara

Za proširenje građevinskog područja potrebna je gustoća naseljenosti i drugo je izgrađenost. Tu smo u problemima, ljudi nam odlaze. Ako imate susjeda koji ne želi graditi time je zakočio ostale jer ne postoji mogućnost proširenja građevinskog područja. Ali ako sam dobro shvatio Grad može reagirati da se nešto realizira ako se većina ljudi složi.

Anamarija Lukšić - odgovor:

Izgrađenost građevinskih područja i gustoća propisana Prostornim planom Istarske županije utvrđuje se na nivou statističkog naselja, a ne pojedinačnog građevinskog područja. Tamo gdje postoji građevinsko područje koje ne udovoljava uvjetima iz Prostornog plana Istarske županije, ono se može zadržati i dozvoljena je zamjena unutar zatečene površine i gustoće. To znači da se neka parcela može isključiti iz građevinskog područja a druga uključiti na način da se ne remeti izgrađenost i gustoća.

Oreste Franković

Tamo kamo su brisani TP kakav je status tog područja?

Anamarija Lukšić - odgovor:

Više nisu u građevinskom području, već su poljoprivredni odnosno ono što su u naravi.

Stelio Stemberga

Htio bi da cijela moja parcela u Marciljanima uđe u građevinsko područje, parcela ima 2100 m² a u građevinskom je samo dio.

Anamarija Lukšić - odgovor:

Za izmjene granica građevinskog područja raspravljat će se na jesen nakon donošenja ovog plana. Gledat će se omogućiti da svakome barem jedna parcela uđe u građevinsko područje naravno ukoliko to bude u skladu sa kriterijim iz Prostornog plana Istarske županije.

Milena Krga

Svjetlo zeleno područje oko mojih parcela što znači (PŠ)?

Anamarija Lukšić - odgovor:

To su kategorije zemljišta. Kapelica jug - gospodarske šume.

Tito Kosty- odgovor:

U ovom dijelu Kapelice koje spominjete moći će se graditi temeljem odredbi ovog Plana.

Mirela Milevoj

Intresira me kako se može dobiti dozvola ako imaš veću parcelu a samo jedan dio te parcele je u građevinskom dijelu. Kako to ide ?

Anamarija Lukšić - odgovor:

Građevinska čestica formira se samo na dijelu koje je u građevinskom području.

Eliđo Blašković

Kada se po novim uvjetima može dobiti lokacijska informacija?

Anamarija Lukšić - odgovor:

U trenutku kada ove IV. Izmjene i dopune Prostornog plana budu usvojene na Gradskom vijeću i kada stupe na snagu nakon objave u Službenim novinama Grada Labina.

Daljnjih pitanja ni primjedbi nije bilo.

Anamarija Lukšić

Ako nitko više nema niti jedno pitanje zaključujem ovo javno izlaganje. Ponavljam da sve vaše prijedloge i primjedbe možete dostaviti do zaključno 28. lipnja 2019. godine. Zahvaljujem svima na sudjelovanju u ovom javnom izlaganju.

Javno izlaganje završilo je u 18 sati i 50 min.

Zapisnik sastavile:

Marina Poldrugo














Anamarija Lukšić

II. PONOVDNA JAVNA RASPRAVA

IV. IZMJENE I DOPUNE PROSTORNOG PLANA UREĐENJA GRADA LABINA

Labin, 28.06.2019.god.

17,30 sati.

Red. broj	IME I PREZIME	Potpis
1	EDVARD KULIĆ	
2	Stela ŠTEMBERGA	
3	FRANKOVIĆ ORESTE	
4	DENIS DUNDARA	
5	ELIDE DUNDARA	
6	ROMINA DUNDARA	
7	ELIHO BRANKOVIĆ	
8	DARIMAN ČEKADA	
9	PAVLA ŽEJKO	
10	DOMIZIL d.o.o. Anđelija Čerčan	
11	Ingrid Ylartović	
12	Suzana Škopac	
13	NENADIN ŠKOPAC	
14		
15		
16		
17		
18		
19		
20		
21		
22		
23		

PRILOG IZVJEŠĆU O II. PONOVNOJ JAVNOJ RASPRAVI O PRIJEDLOGU IV. IZMJENA I DOPUNA PROSTORNOG PLANA UREĐENJA GRADA LABINA

- popis sudionika u ponovnoj javnoj raspravi čija su mišljenja, prijedlozi i primjedbe prihvaćeni

1.	<p><u>Podnositelj:</u> ŽUPANIJSKA UPRAVA ZA CESTE ISTARSKE ŽUPANIJE MB Rašana 2/4 , 52000 PAZIN</p>	<p>KLASA: 350-01/19-01/ 110</p>
<p><u>Podnesak:</u></p> <ul style="list-style-type: none"> - Prijedlogom IV. Izmjena i dopuna PPU-a Grada Labina u postupku druge javne rasprave čl. 144. st. (3) odredbi za provođenje predlaže se širina koridora za planirane županijske ceste unutar naselja od 30 m. Navedena širina koridora od 30 m nije dovoljna za projektiranje novih trasa cesta u skladu s zakonima i normativima vezanim za predmetno područje projektiranja te je u tekstualnom dijelu plana čl.144. st. (3) potrebno izvršiti izmjene i navesti širinu infrastrukturnog koridora za planirane županijske i lokalne ceste unutar naselja i unutar građevinskog područja 50 m, širinu koridora za planirane županijske i lokalne ceste unutar naselja, a izvan građevinskog područja 70 m za županijske ceste i 50 m za lokalne ceste. - Za novu dionicu županijske ceste (spojna cesta istarska ulica) u čl.144. st. (3) širinu koridora navesti u skladu s navedenim. - Kod planiranja rekonstrukcije županijske ili lokalne ceste potrebno je uzeti u obzir sve elemente javne ceste sukladno čl. 4. Zakona o cestama (NN 84/11, 22/13, 54/13, 148/13, 92/14) te je tekstualnom dijelu plana/odredbe za provođenje čl.144. st.(4) potrebno navesti širinu koridora za županijske i lokalne ceste minimalno 11 m. - Planirane županijske ili lokalne ceste razvrstavaju se u skupinu javnih cesta nakon izgradnje (čl. 10. Uredba o mjerilima za razvrstavanje javnih cesta (NN34/12). Ishodovanje akata za provedbu prostornog plana za javne prometne površine ne obvezuje investitora na izgradnju i ne isključuje moguće izmjenjene trase i projekta te je u te je tekstualnom dijelu plana/odredbe za provođenje čl.144. st.(7) potrebno izvršiti dopune te navesti da se st.(7) ne odnosi na županijske i lokalne ceste. 		
<p><u>Odgovor:</u></p>		
<p>Primjedbe se prihvaćaju. Tekstualni dio Plana (Odredbe za provedbu) izmijenit će se u skladu s dobivenim primjedbama.</p>		
2.	<p><u>Podnositelj:</u> VODOVOD LABIN D.O.O. UI. Slobode 6, 52220 LABIN</p>	<p>KLASA: 350-01/19-01/ 103</p>
<p><u>Podnesak:</u></p>		

Vodoopskrba i Odvodnja:

1. U tekstualnom dijelu potrebno je u pogl.5. „Ostala infrastruktura“ opisno nadodati:
-kako su profili i trase (komunalne infrastrukture) u Planu načelni te da se mogu lokacijskim uvjetima utvrditi drugačije te izmijeniti temeljem projektne dokumentacije sukladno posebnim uvjetima a u svrhu postizanja funkcionalnijeg te tehnološki i ekonomski povoljnijeg rješenja a da se takve izmjene ne smatraju odstupanjem od Plana.
-položaj građevina infrastrukturnih sustava (prekidne komore, crpne stanice...) koji su prikazani u kartografskim prikazima utvrđeni u skladu sa mjerilom pa se njihov točan položaj utvrđuje lokacijskom dozvolom na osnovu studija i projekata, pri čemu se prikazani položaj može prilagoditi stanju na terenu prema uvjetima utvrđivanja koridora ili trasa i površina utvrđenih Planom uzimajući u obzir tehničke ili tehnološke mogućnosti gradnje te vrijednost i kvalitete prostora, mjere zaštite krajobraznih i prirodnih vrijednosti, mjere zaštite kulturnih dobara, mjere nepovoljnog utjecaja na okoliš...

2. U grafičkom dijelu potrebno je ucrtati odnosno uskladiti postojeću vodovodnu mrežu i planiranu na području visoke zone Labina (u prilogu situacija);

3. Potrebno je na lokaciji Breg uvrstiti (uz postojeću vodospremu Breg) alternativnu lokaciju budućeg uređaja za pročišćavanje vode (uz predviđenu lokaciju Fonte Gaj na području Općine Raša). Kroz izradu konceptijskog rješenja sustava javne vodoopskrbe iskazala se potreba za navedenim. U prilogu dostavljamo grafički prijedlog.

4. Za planirani razvoj potrebno je u tekstu navesti ukupne planirane potrebe (pitka voda) Grada Labina odnosno kako se iste I i D PPU-a neće mijenjati.

5. Obzirom da je u toku izrada „Studije izvedivosti sustava odvodnje otpadnih voda“ potrebno je predvidjeti u I i D PPU-a da Studija:

-kao najoptimalnije rješenje predviđa da se otpadne vode Grada Labina, Sv.Nedelje i Općine Raša obrađuju i pročišćavaju na zajedničkom uređaju na prostoru Općine Raša;

-predviđa HE postrojenje (u prilogu 1. dostavljamo situaciju);

-predviđa nove trase kolektora (u prilogu 2. dostavljamo situaciju);

-predviđa novu lokaciju UPOV-a Rabac (u prilogu 3. dostavljamo situaciju).

-predviđa djelomično mješoviti sustav.

-predlažemo, kako bi se izbjegli kasniji nesporazumi prilikom potvrde okolišnih dokumenata pri MZOIE u tekstualni dio dopisati ...“da će u sklopu UPOV-a u Raši biti i stanica za prihvrat septika te mulja s okolnih UPOV-a Labinštine koji će se zajednički obrađivati , a zatim kao osušeni mulj (u obliku peleta) odvoziti na daljnje zbrinjavanje“.

Odgovor:

Zahtjevi iz dostavljenih primjedbi već su uključeni u Prijedlog Plana. Jedino je dodatno, sukladno dostavljenoj primjedbi, dopunjen članak 162. stavak 2. odredbi za provedbu Plana sa odredbom koja određuje način skupljanja i obrade septika i mulja sa UPOV-a sa područja Labinštine.

3. ***Podnositelji:***

GRAD LABIN
Titov trg 11, 52220 LABIN

**KLASA: 350-01/19-01/
107**

Podnesak:




Primjedba se odnosi na odredbe za provedbu a prikazane su na podlošku odredbi za provedbu koje su bile izložene na javnoj raspravi.

	<i>Odgovor:</i>
	Primjedba se prihvaća.

PRILOG IZVJEŠĆU O II. PONOVNOJ JAVNOJ RASPRAVI O PRIJEDLOGU IV. IZMJENA I DOPUNA PROSTORNOG PLANA UREĐENJA GRADA LABINA

- mišljenja, prijedlozi i primjedbe sudionika u javnoj raspravi sa obrazloženjima primjedbi koji nisu prihvaćeni ili su djelomično prihvaćeni s razlozima neprihvatanja

1.	<p><u>Podnositelj:</u> STANKO PALISKA [REDACTED]</p>	<p>KLASA: 350-01/19-01/92</p>
<p><u>Podnesak:</u> Vezano na javnu raspravu koja traje od 18. lipnja 2019. do 28 lipnja 2019. a vezano i na predhodnu raspravu u kojoj nije prihvaćen moj zahtjev – prijedlog, izmjene i dopune na parceli k.č. 1127 k.o. Ripenda. Stoga vam se ponovno obračam sa zahtjevom da se spomenuta parcela uvrsti u zonu gradnje. Ispunjenjem ovog zahtjeva rješavala bi se egzistencija jedne mlade obitelji gradnjom obiteljske kuće. Parcela se nalazi neposredno u blizini, tj. graniči sa već izgrađenom zonom, a ima i svu potrebnu infrastrukturu (pristupni put, struja, voda i telefon).</p>		
<p><u>Odgovor:</u> Primjedba se ne prihvaća. Zahtjev nije predmet ovih izmjena i dopuna Prostornog plana uređenja Grada Labina. Sukladno odluci Grada Labina o izmjeni i dopuni Odluke o izradi IV Izmjena i dopuna Prostornog plana uređenja Grada Labina te zahtjevima Zavoda za prostorno uređenje Istarske županije, od 24.04.2019., pristupilo se II. ponovnoj javnoj raspravi kako bi se smanjila građevinska područja turističke namjene, a bez povećanja građevinskih područja naselja izuzev građevinskih područja unutar statističkih naselja Bartići i Rabac. Ista primjedba dostavljena je i tijekom prve ponovne javne rasprave i u odgovoru na istu dano je obrazloženje zašto se ista ne prihvaća. Ovo je II. Ponovna javna rasprava i nikakva promjena se nije desila u odnosu na dostavljenu primjedbu. Prilikom objave II. Ponovne javne rasprave jasno je naglašena odredba članka 104. stavka 3. Zakona o prostornom uređenju (NN broj 153/13., 65/17., 114/18. i 39/19.) u kojoj stoji da se nova mišljenja, prijedlozi i primjedbe tijekom ponovne javne rasprave mogu podnositi samo u vezi s dijelovima prijedloga Plana koji su u odnosu na prethodni prijedlog Plana izmijenjeni.</p>		
2.	<p><u>Podnositelj:</u> STELIO STEMBERGA [REDACTED]</p>	<p>KLASA: 350-01/19-01/93</p>
<p><u>Podnesak:</u> [Handwritten text: Je Stelio Stemberga vlasnik zemljišta parcelu 986/2 CEEB Macijani LABIN, baštu do mi se ta parcela u izjavi ugraditi u građevinsko područje]</p>		
<p><u>Odgovor:</u> Primjedba se ne prihvaća.</p>		

	<p>Zahtjev nije predmet ovih izmjena i dopuna Prostornog plana uređenja Grada Labina. Sukladno odluci Grada Labina o izmjeni i dopuni Odluke o izradi IV Izmjena i dopuna Prostornog plana uređenja Grada Labina te zahtjevima Zavoda za prostorno uređenje Istarske županije, od 24.04.2019., pristupilo se II. ponovnoj javnoj raspravi kako bi se smanjila građevinska područja turističke namjene, a bez povećanja građevinskih područja naselja izuzev građevinskih područja unutar statističkih naselja Bartići i Rabac.</p>	
3.	<p><u>Podnositelj:</u> ANA GLUŠIĆ  PIJERINA GOBO </p>	<p>KLASA: 350-01/19-01/94</p>
<p><u>Podnesak:</u></p>		
<p>Slijedom Vaše obavijesti KLASA:350-01/19-01/22 URBTOJ: 2144-01-03/01-19-2 od 10. lipnja 2019. g. na naše primjedbe, prijedloge i mišljenja na Izmjenu i dopunu Prostornog plana uređenja Grada Labina - IV. Izmjene i dopune (ranije V.), gdje navodite da je temeljem primjedbi Zavoda za prostorno uređenje Istarske županije došlo do izmjena građevinskih područja izdvojenih namjena izvan naselja te je shodno tome potrebno objaviti i provesti drugu javnu raspravu, podnosimo Naslovu primjedbu, prijedlog, mišljenje sa obrazloženjem i to kako slijedi:</p> <p>Molimo Vas za odgovor i detaljno obrazloženje na naše pitanje koje glasi :</p> <p>Po kojem kriteriju je Odlukom o Izradi Prostornog plana uređenja Grada Labina (SNGL br. 16/17 i 16/18) obuhvaćena izmjena građevinskih područja na području statističkih naselja Bartići i Rabac, a ne drugih statističkih naselja u Grad Labinu?</p> <p>Našu primjedbu i zahtjev da se k.č. 665/3 , 614/3, 614/4, 614/5 i 619 k.o. Prkušnica uvrste u građevinsko područje u prethodnoj javnoj raspravi niste prihvatili jer kako navodite u predmetnoj obavijesti „ predmet ovih izmjena i dopuna Prostornog plana uređenja Grada Labina nije širenje granica građevinskog područja koje bi obuhvatilo predložene čestice , odnosno mijenjanje namjena pojedinih područja“</p> <p>Temeljem navedenog , naša pitanja glase:</p> <ol style="list-style-type: none"> 1. Kad će se desiti Izmjena i dopune Prostornog plana uređenja Grada Labina gdje bi predmet istih bio proširenje građevinskog područja naselja Kranjci ? 2. Na koji način bi se k.č. 665/3 , 614/3, 614/4, 614/5 i 619 k.o. Prkušnica mogle proglasiti građevinskim područjem? 3. Koje korake moramo poduzeti kako biste mogli udovoljiti našem zahtjevu? <p>Molite bi Vas za detaljan odgovor, jer ne želimo propustiti eventualnu javnu raspravu vezano za spomenuti slučaj i svakako ne želimo dozvoliti da se navedene čestice izostave iz građevinskog područja. Hvala.</p>		
<p><u>Odgovor:</u></p>		
<p>Nakon što Gradsko vijeće usvoji IV. Izmjene i dopune Prostornog plana uređenja Grada Labina koje su bile predmet ove javne rasprave, uputit će se Gradskom vijeću na donošenje Odluka o izradi izmjena i dopuna Prostornog plana uređenja Grada Labina koja će između ostalog sadržavati reviziju svih ostalih građevinskih područja naselja pa tako i naselja Kranjci. Da li u okviru naselja Kranjci sukladno odredbama Prostornog plana Istarske županije postoji mogućnost proširenja građevinskog područja utvrđivat će se tijekom izrade tih izmjena.</p>		
4.	<p><u>Podnositelj:</u> NEDELJKO ANTIĆ </p>	<p>KLASA: 350-01/19-01/95</p>
<p><u>Podnesak:</u></p>		

Pri izradi prijedloga PPGLabina površine k.č. 275/2 i k.č. 277/2, k.o. Ripenda po tumačenju u legendi uz prijedlog plana stavljene su u Š1 (gospodarska šuma).

Prijedlog bi bio mene kao vlasnika navedenih čestica da se mijenja njihova namjena iz Š1 (gospodarska šuma) u PŠ (ostalo poljoprivredno tlo, šume i šumsko zemljište), kako bi se namjena površina uskladila s vlasničkim listom.

Obrazloženje:

Supruga i ja imamo otvoren OPG. Uskladili smo stanje katastra s stanjem u vlasničkom listu, pa bi molili da i vi uskladite PP s našim vlasništvom i katastrom, jer nam to omogućava PPIŽ.

Odgovor:

Primjedba se ne prihvaća.

Zahtjev nije predmet ovih izmjena i dopuna Prostornog plana uređenja Grada Labina. Sukladno odluci Grada Labina o izmjeni i dopuni Odluke o izradi IV Izmjena i dopuna Prostornog plana uređenja Grada Labina te zahtjevima Zavoda za prostorno uređenje Istarske županije, od 24.04.2019., pristupilo se ponovnoj javnoj raspravi kako bi se smanjila građevinska područja turističke namjene, a bez povećanja građevinskih područja naselja.

Namjena oznake Š1 preuzeta je iz Prostornog plana Istarske županije.

Ista primjedba dostavljena je i tijekom prve ponovne javne rasprave i u odgovoru na istu dano je obrazloženje zašto se ista ne prihvaća. Ovo je II. Ponovna javna rasprava i nikakva promjena se nije desila u odnosu na dostavljenu primjedbu. Prilikom objave II. Ponovne javne rasprave jasno je naglašena odredba članka 104. stavka 3. Zakona o prostornom uređenju (NN broj 153/13., 65/17., 114/18. i 39/19.) u kojoj stoji da se nova mišljenja, prijedlozi i primjedbe tijekom ponovne javne rasprave mogu podnositi samo u vezi s dijelovima prijedloga Plana koji su u odnosu na prethodni prijedlog Plana izmijenjeni.

5. **Podnositelj:**

PARONIĆ IVANA

KLASA: 350-01/19-01/96

Podnesak:

Ja, Paronić Ivana, vlasnica sam nekretnine k.č. 313/17 upisane u zk.ul. 1069 k.o. Prkušnica koja je prema Prostornom planu Grada Labina poljoprivredne namjene.

Nekretnina k.č. 313/17 nalazi se u blizini granice građevinskog područja naselja na kojemu su izgrađene postojeće kuće. Do navedene nekretnine postoji pristupni put koji se nalazi na nekretnini k.č. 313/3. Nekretnina k.č. 313/17 k.o. Prkušnica pravilnog je oblika i uređenih međa. Obzirom da se u neposrednoj blizini nalazi izgrađeni i uređeni dio naselja, navedenu nekretninu moguće je priključiti na vodoopskrbnu i električnu energiju. Nekretnina k.č. 313/17 k.o. Prkušnica pogodna je za izgradnju kuće.



Ja nisam vlasnik drugih nekretnina na kojima je dozvoljena gradnja, pa nekretnina k.č. 313/17 k.o. Prkušnica predstavlja moju jedinu nekretninu pogodnu za gradnju.

Slijedom navedenog, molim da se nekretnina k.č. 313/17 k.o. Prkušnica uključi u građevinsko područje naselja kako bih riješila svoje stambeno pitanje.

Odgovor:

Primjedba se ne prihvaća.

Zahtjev nije predmet ovih izmjena i dopuna Prostornog plana uređenja Grada Labina. Sukladno odluci Grada Labina o izmjeni i dopuni Odluke o izradi IV Izmjena i dopuna Prostornog plana uređenja Grada Labina te zahtjevima Zavoda za prostorno uređenje Istarske županije, od 24.04.2019., pristupilo se II. ponovnoj javnoj raspravi kako bi se smanjila građevinska područja turističke namjene, a bez povećanja građevinskih područja naselja izuzev građevinskih područja unutar statističkih naselja Bartići i Rabac.

6.	<u>Podnositelj:</u> LARIS JURIČIĆ 	KLASA: 350-01/19-01/97
<i>Podnesak:</i>		
<p>Uvidom u grafički dio prostornog plana i to list 4.4. istog plana utvrdio sam da se moja čestica oznake k.č. 465/2 k.o. Labin - Presika upisna kao ruševina i dvorište prema novom prijedlogu izbacuje izvan granica građ. područja odnosno iz predhodnog svjetložutog (područje za razvoj naselja) prelazi u bijelu boju (izvan granica građevinskog). Budući da je na predmetnoj čestici uknjižena ruševina sa dvorištem ista čestica po zakonu o gradnji bi predstavljala bi bila izgradivi dio građ. područja, slijedom navedenog smatram da bi se trebala ista čestica sa česticama k.č. 465/4 i 465/3 obje k.o Labin – Presika (koje čine okućnicu) izmijeniti na način da iz svjetložutog (područje za razvoj naselja) prijeđu u tamnožuto (izgrađeni dio građ. područja). Samim time se ne vrši proširenje građ. područja već naprotiv usklađuje stvarno stanje sa odredbama plana. Također napominjem da sam u nedavnom odgovoru na primjedbu UPU naselja Labin i Presika dobio tumačenje da se iste nalaze izvan granica građevinskog područja što je neutemeljno budući da predmetnim prostornim planom se iste nalaze UNUTAR granica građevinskog područja namjene područje za razvoj naselja. Glede navedenog i usklađenja stvarnog stanja sa stanjem u prostorno planskoj dokumentaciji (PPU i UPU) molim naslov za prenamjenu istog i to u izgrađeni dio građevinskog područja (bez proširenja građ. područja)</p>		
<i>Odgovor:</i>		
<p>Primjedba se ne prihvaća.</p> <p>Predmetna čestica je izvan građevinskog područja. Zahtjev nije predmet ovih izmjena i dopuna Prostornog plana uređenja Grada Labina. Sukladno odluci Grada Labina o izmjeni i dopuni Odluke o izradi IV Izmjena i dopuna Prostornog plana uređenja Grada Labina te zahtjevima Zavoda za prostorno uređenje Istarske županije, od 24.04.2019., pristupilo se II. ponovnoj javnoj raspravi kako bi se smanjila građevinska područja turističke namjene, a bez povećanja građevinskih područja naselja izuzev građevinskih područja unutar statističkih naselja Bartići i Rabac.</p>		
7.	<u>Podnositelj:</u> VALTER I DAMIR DRAGIČEVIĆ 	KLASA: 350-01/19-01/ 98
<i>Podnesak:</i>		

Uvidom u grafički dio prostornog plana i to list 4.4. istog plana utvrdio sam da se dio naše čestice oznake k.č. 503/2 i 503/3 obje k.o. Novi Labin najmanje prema sadašnjem planu **ugostiteljsko turistička namjena** prema novom prijedlogu prenamjenjuje u **izgrađeni dio građevinskog područja naselja**. Budući da je kroz javnu raspravu u više navrata od službenih osoba jasno rečeno da se ne mjenjau granice građevinskog područja, ne mjenja namjena pojedinih dijelova građ. područja već se samo usklađuju sa odredbama zakona glede uređenog i neuređenog dijela smatram da bi se trebala ista čestica izmijeniti na način da iz ostane iste namjene. Također molim naslov da izvrši ispravak tekstualnog dijela i to članka 70. Stavak 2. koji obrazlaže se unutar granica građevinskog područja može graditi samo temeljem urbanističkog plana uređenja na parcelama za površine veće od 1500m² i koji vrijedi za ugostiteljsko turističku namjenu unutar stambenog naselja ili naselja mješovite namjene na način da se doda u istoj rečenici da je moguća gradnja prema uvjetima iz navedenog stavka 2. u zonama koje su određene kao ugostiteljsko turističke namjene unutar naselja budući da zakonom o prostornom uređenju je određena površina za koju se mora raditi obaveza UPU-a a ona iznosi minimalno 5000m². Molim naslov da izvrši ispravak prijedloga plana.

Odgovor:

Primjedba se ne prihvaća.

Ad 1) Ovim IV. Izmjenama i dopuna Prostornog plana uređenje Grada Labina nije izmijenjena namjena unutar građevinskog područja Vodljak već je i dalje moguće unutar stambenog naselja graditi pojedinačnu turističko-ugostiteljsku građevinu pod uvjetima utvrđenim odredbama za provođenje Prostornog plana uređenja grada Labina, a isto tako unutar stambenog naselja moguće je sukladno odredbama Prostornog plana Istarske županije imati i turističku zonu koja može iznositi najviše 20% površine građevinskog područja tog naselja, osim za ruralna naselja određena tim Planom.

Budući da su naselja prvenstveno namijenjena stanovanju svako planiranje gospodarske namjene mora voditi računa da takva izgradnja bitno ne utječe na uvjete stanovanja. Stoga su i uvjeti za izgradnju takvih građevina limitirani u zonama u kojima se izgradnja vrši neposrednom provedbom Prostornog plana.

Ad 2) Ne stoji tvrdnja da Zakon o prostornom uređenju (NN broj 153/13., 65/17., 114/18. i 39/19.) određuje da za građevne čestice površine manje od 5000 m² ne postoji obveza izrade UPU-a.

Ista primjedba dostavljena je i tijekom prve ponovne javne rasprave i u odgovoru na istu dano je obrazloženje zašto se ista ne prihvaća. Ovo je II. Ponovna javna rasprava i nikakva promjena se nije desila u odnosu na dostavljenu primjedbu. Prilikom objave II. Ponovne javne rasprave jasno je naglašena odredba članka 104. stavka 3. Zakona o prostornom uređenju (NN broj 153/13., 65/17., 114/18. i 39/19.) u kojoj stoji da se nova mišljenja, prijedlozi i primjedbe tijekom ponovne javne rasprave mogu podnositi samo u vezi s dijelovima prijedloga Plana koji su u odnosu na prethodni prijedlog Plana izmijenjeni.



8.



Podnositelji:


SABINA ALIČAJIĆ

KLASA: 350-01/19-01/ 99

Podnesak:

	<p>Uvidom u grafički dio prostornog plana i to list 4.8. istog plana utvrdila sam da se čestica oznake k.č. 115/9 k.o. Trget upisana na ime moga muža Aličajić Muhameda nalazi izvan granica građ. područja. Naime ista se čestica nalazi u neposrednoj blizini moje kuće te samog objekta koji je legaliziran (1m od granice parcele). Kako bi se omogućila rekonstrukcija i dogradnja istog objekta moralo bi se izvršiti proširivanje građ. područja na predmetnu česticu budući sadašnja čestica ne zadovoljava parametre širine i dubine. Stoga molim naslov da se izvrši proširivanje građ. područja na navedenu česticu kako bi mogli izvršiti predmetna dogradnja te isti objekt dovesti na veću kategoriju za zadovoljavanje naših potreba</p>	
	<p><i>Odgovor:</i></p>	
	<p>Primjedba se ne prihvaća. Zahtjev nije predmet ovih izmjena i dopuna Prostornog plana uređenja Grada Labina. Sukladno odluci Grada Labina o izmjeni i dopuni Odluke o izradi IV Izmjena i dopuna Prostornog plana uređenja Grada Labina te zahtjevima Zavoda za prostorno uređenje Istarske županije, od 24.04.2019., pristupilo se II. ponovnoj javnoj raspravi kako bi se smanjila građevinska područja turističke namjene, a bez povećanja građevinskih područja naselja izuzev građevinskih područja unutar statističkih naselja Bartići i Rabac.</p>	
<p>9.</p>	<p><u>Podnositelj:</u> LAURA KULIĆ </p>	<p>KLASA: 350-01/19-01/ 100</p>
	<p><i>Podnesak:</i></p>	
	<p>Poštovani, vlasnica sam k.č 337/8 k.o. Prkušnica (MBR 316610) u naselju Duga Luka. Navedena katastarska čestica 337/8 površine 596 m2 nalazi se već u većem dijelu u građevinskom području naselja Prtog, to jest 388 m2 u građevinskom a 208 m2 u ne-građevinskom području. Na osnovu vašeg odgovora na naše zahtjeve pod brojem Klasa: 350-01/18-01/108, URBROJ: 2144-01-03-19-2, datuma:08.ožujka.2019., i odgovora pod brojem KLASA 350-01/18-01/112 URBROJ:2144-01-03-19-2 od 03.ožujka.2019. molim naslov da se naš zahtjev za uvrštavanjem dijela čestice u građevinsko područje uzme u obzir prilikom izrade budućih planova u kojima se mijenjaju građevinska područja na području Grada Labina.</p>	
	<p><i>Odgovor:</i></p>	
	<p>Primjedba se ne prihvaća. Zahtjev nije predmet ovih izmjena i dopuna Prostornog plana uređenja Grada Labina. Sukladno odluci Grada Labina o izmjeni i dopuni Odluke o izradi IV Izmjena i dopuna Prostornog plana uređenja Grada Labina te zahtjevima Zavoda za prostorno uređenje Istarske županije, od 24.04.2019., pristupilo se II. ponovnoj javnoj raspravi kako bi se smanjila građevinska područja turističke namjene, a bez povećanja građevinskih područja naselja izuzev građevinskih područja unutar statističkih naselja Bartići i Rabac. Prilikom sljedećih izmjena i dopuna Prostornog plana uređenja Grada Labina izvršit će se revizija svih ostalih građevinskih područja naselja pa tako i naselja Duga Luka. Da li u okviru naselja Duga Luka sukladno odredbama Prostornog plana Istarske županije postoji mogućnost proširenja građevinskog područja utvrđivat će se tijekom izrade tih izmjena.</p>	
<p>10.</p>	<p><u>Podnositelj:</u> DARIJAN ČEKADA </p>	<p>KLASA: 350-01/19-01/ 101</p>
	<p><i>Podnesak:</i></p>	

	<p>1. Uvidom u grafički dio prostornog plana i to list 1. istog plana – korištenje i namjena površina utvrdio sam da se moja čestica oznake k.č. 551 k.o. Novi Labin na kojoj je legalizirana nedovršena stambena zgrada prema prijedlogu namjene izvan granica građevinskog područja. Budući da je na predmetnoj čestici legalizirana stambena zgrada ista čestica po zakonu o gradnji bi predstavljala izgrađeni dio građ. područja, slijedom navedenog smatram da bi se trebala ista čestica prenamjeniti u izgrađeni dio građevinskog područja naselja. Samim time se ne vrši proširenje građ. područja već naprotiv usklađuje stvarno stanje na terenu sa planom.</p> <p>Ujedno smatram i da prema trenutno važećem planu prema kojem se parcela nalazi u građevinskom području za razvoj naselja, ne vidim razlog da se činjenično stanje na terenu koje je izgrađeno stambenim objektom, ovim prijedlogom plana uskladi te prenamjeni u izgrađeni dio građevinskog područja naselja.</p>	
	<p><i>Odgovor:</i></p> <p>Primjedba se ne prihvaća. Zahtjev nije predmet ovih izmjena i dopuna Prostornog plana uređenja Grada Labina. Sukladno odluci Grada Labina o izmjeni i dopuni Odluke o izradi IV Izmjena i dopuna Prostornog plana uređenja Grada Labina te zahtjevima Zavoda za prostorno uređenje Istarske županije, od 24.04.2019., pristupilo se II. ponovnoj javnoj raspravi kako bi se smanjila građevinska područja turističke namjene, a bez povećanja građevinskih područja naselja izuzev građevinskih područja unutar statističkih naselja Bartići i Rabac.</p>	
11.	<p><u>Podnositelj:</u> GRACIJELA ČEKADA </p>	<p>KLASA: 350-01/19-01/104</p>
	<p><i>Podnesak:</i></p> <p>Vlasnica sam parcele k.č. 1118/1 i k.č. 1114 k.o. Ripenda (naselje Ripenda Kras) koje se nalaze izvan granica građevinskog područja. Obraćem se naslovu da prilikom izmjena i dopuna Prostornog plana uređenja Grada Labina - IV. izmjene i dopune, navedene čestice uvrste u građevinsko područje s mogućnošću građenja za stambene potrebe. Nalaze se uz glavnu prometnicu, dakle imaju osiguran direktan pristup postojećoj prometnici (lokalna cesta Labin – Ripenda).</p>	
	<p><i>Odgovor:</i></p> <p>Primjedba se ne prihvaća. Zahtjev nije predmet ovih izmjena i dopuna Prostornog plana uređenja Grada Labina. Sukladno odluci Grada Labina o izmjeni i dopuni Odluke o izradi IV Izmjena i dopuna Prostornog plana uređenja Grada Labina te zahtjevima Zavoda za prostorno uređenje Istarske županije, od 24.04.2019., pristupilo se II. ponovnoj javnoj raspravi kako bi se smanjila građevinska područja turističke namjene, a bez povećanja građevinskih područja naselja izuzev građevinskih područja unutar statističkih naselja Bartići i Rabac.</p>	
12.	<p><u>Podnositelj:</u> CELESTINA KRULČIĆ </p>	<p>KLASA: 350-01/19-01/ 105</p>
	<p><i>Podnesak:</i></p>	

	<p>Vlasnica sam parcela na k.č. 915/1 i 1203 k.o. Ripenda. Do sada ta su te parcele bile namjenjene za turistička područja i označena oznakama T12 i T13. Kako je na dosadašnjim raspravama rečeno da se neće mjenjati granice građevinskih područja, moj je prijedlog da se navedene parcele vrate u prvobitno stanje ili pak da se prenamjene u građevinska zemljišta.</p>	
	<p><i>Odgovor:</i></p>	
	<p>Primjedba se ne prihvaća. Zahtjev nije predmet ovih izmjena i dopuna Prostornog plana uređenja Grada Labina. Sukladno odluci Grada Labina o izmjeni i dopuni Odluke o izradi IV Izmjena i dopuna Prostornog plana uređenja Grada Labina te zahtjevima Zavoda za prostorno uređenje Istarske županije, od 24.04.2019., pristupilo se II. ponovnoj javnoj raspravi kako bi se smanjila građevinska područja turističke namjene, a bez povećanja građevinskih područja naselja izuzev građevinskih područja unutar statističkih naselja Bartići i Rabac. Sukladno odredbama Prostornog plana Istarske županije i zahtjevima Zavoda za prostorno uređenje Istarske županije, od 24.04.2019., morala su se smanjiti površine namijenjene turističkim područjima (bivši turistički punktovi. Važećim Prostornim planom uređenja Grada Labina planirane površine za turističke punktove iznose 16,47 ha te ih je trebalo smanjit na 9 ha kako je to predviđeno Prostornim planom Istarske županije. Prilikom sljedećih izmjena i dopuna Prostornog plana uređenja Grada Labina izvršit će se revizija svih ostalih građevinskih područja naselja pa tako će se tom prilikom uzeti u razmatranje mogućnost proširenja građevinskih područja naselja na području Ripende naravno poštujući odredbe Prostornog plana Istarske županije.</p>	
<p>13.</p>	<p><i>Podnositelj:</i> BRUNO ŠKOPAC </p>	<p>KLASA: 350-01/19-01/ 106</p>
	<p><i>Podnesak:</i></p>	
	<p>Glede vašeg odgovora za područje Šikuli u kojme je objašnjeno da je prijedlog proširenje obuhvaćen Prostornim planom Istarske županije napomenuti su članci koji to „omogućavaju“ no gleda samih članaka nigdje nije jasno objašnjeno kamo je nestalo dodatnih 3,9ha koji su „ostavljeni“ od ukupnih 5,1 ha za šikule budući su isti od prioritetnog značaja za naš kraj. Naime uvidom u isti plan sam utvrdio da se određeni dio obuhvaća ZOP-om a određeni izvan ZOPA-a i to izvan ZOP-a su obuhvaćene površine definirana tablicom 8. Slijedom sveg navedenog sukladno istome molim naslov za proširenje svog dijela parcele i to k.č. 2163/1 k.o. Prkušnica na način da se na istom omogući gradnja kampa u domaćinstvu budući je površina od 3,9ha još uvijek na raspolaganju, normalno ukoliko ista nije obuhvaćena „prioritetnim“ projektima na našem području. Budući na području Istarske županije u par općina u kojem je u tijeku izmjena plana isti naziv se stavlja u pisane odredbe na način da se na tim područjima definira sama kategorija kampa u domaćinstvu molim naslov i usklađenje sa navedenom kategorizacijom. Na istoj čestici za koju tražim navedeno proširenje potrebna je max kvadratura od 2000m² za navedeni zahvat u prostoru. Stoga molim naslov da još jednom razmotri moj zahtjev te isti rješi na obostrano zadovoljstvo.</p>	
	<p><i>Odgovor:</i></p>	
	<p>Primjedba se ne prihvaća. Sukladno odluci Grada Labina o izmjeni i dopuni Odluke o izradi IV Izmjena i dopuna Prostornog plana uređenja Grada Labina te zahtjevima Zavoda za prostorno uređenje Istarske županije, od 24.04.2019., pristupilo se II. ponovnoj javnoj raspravi kako bi se smanjila građevinska područja turističke namjene.</p>	

	<p>Važećim Prostornim planom uređenja Grada Labina planirane površine za turističke punktove (turistička područja) iznose 16,47 ha te ih je trebalo smanjit na 9 ha kako je to predviđeno Prostornim planom Istarske županije. Šikuli spada u turističko-razvojno područja (TRP) i sukladno odredbama Prostornog plana Istarske županije može se planirati samo na području Šikuli. Isto važi i za TRP Maslinica i TRP Girandella. Prijedlogom IV. Izmjena i dopuna prostornog plana uređenja Grada Labina TRP Šikuli planiran je na 5 ha (tablica 10.)</p> <p>Ista primjedba dostavljena je i tijekom prve ponovne javne rasprave i u odgovoru na istu dano je obrazloženje zašto se ista ne prihvaća. Ovo je II. Ponovna javna rasprava i nikakva promjena se nije desila u odnosu na dostavljenu primjedbu. Prilikom objave II. Ponovne javne rasprave jasno je naglašena odredba članka 104. stavka 3. Zakona o prostornom uređenju (NN broj 153/13., 65/17., 114/18. i 39/19.) u kojoj stoji da se nova mišljenja, prijedlozi i primjedbe tijekom ponovne javne rasprave mogu podnositi samo u vezi s dijelovima prijedloga Plana koji su u odnosu na prethodni prijedlog Plana izmijenjeni.</p>	
14.	<p><u>Podnositelj:</u> NEDELJKA ŠTEMBERGA [REDACTED]</p>	<p>KLASA: 350-01/19-01/ 108</p>
	<p><u>Podnesak:</u></p> <p>MOLIM NASLOV DA MI KATASTARSKE ČESTICE BROJ 862/2 I 874/4 NA KALJUŽICA OPĆINA ČERE PRIGRAJENE OD ORANICA U GRABE VINSKO ZEMLJIŠTE.</p>	
	<p><u>Odgovor:</u></p> <p>Primjedba se ne prihvaća.</p> <p>Zahtjev nije predmet ovih izmjena i dopuna Prostornog plana uređenja Grada Labina. Sukladno odluci Grada Labina o izmjeni i dopuni Odluke o izradi IV Izmjena i dopuna Prostornog plana uređenja Grada Labina te zahtjevima Zavoda za prostorno uređenje Istarske županije, od 24.04.2019., pristupilo se II. ponovnoj javnoj raspravi kako bi se smanjila građevinska područja turističke namjene, a bez povećanja građevinskih područja naselja izuzev građevinskih područja unutar statističkih naselja Bartići i Rabac.</p> <p>Ista primjedba dostavljena je i tijekom prve ponovne javne rasprave i u odgovoru na istu dano je obrazloženje zašto se ista ne prihvaća. Ovo je II. Ponovna javna rasprava i nikakva promjena se nije desila u odnosu na dostavljenu primjedbu. Prilikom objave II. Ponovne javne rasprave jasno je naglašena odredba članka 104. stavka 3. Zakona o prostornom uređenju (NN broj 153/13., 65/17., 114/18. i 39/19.) u kojoj stoji da se nova mišljenja, prijedlozi i primjedbe tijekom ponovne javne rasprave mogu podnositi samo u vezi s dijelovima prijedloga Plana koji su u odnosu na prethodni prijedlog Plana izmijenjeni.</p>	
15.	<p><u>Podnositelj:</u> ELENA GOBO [REDACTED]</p>	<p>KLASA: 350-01/19-01/ 109</p>
	<p><u>Podnesak:</u></p>	

<p>MOLIMO NAŠLOV DA MI KATASTARSKU ČESTICU 803/1 I 805 NA KALUŽIČA OPĆINA ČERČE PREMA TIJEK OD GRANICA U GRADUVINSKO PODRUČJE.</p>	
<p>Odgovor:</p> <p>Primjedba se ne prihvaća. Zahtjev nije predmet ovih izmjena i dopuna Prostornog plana uređenja Grada Labina. Sukladno odluci Grada Labina o izmjeni i dopuni Odluke o izradi IV Izmjena i dopuna Prostornog plana uređenja Grada Labina te zahtjevima Zavoda za prostorno uređenje Istarske županije, od 24.04.2019., pristupilo se II. ponovnoj javnoj raspravi kako bi se smanjila građevinska područja turističke namjene, a bez povećanja građevinskih područja naselja izuzev građevinskih područja unutar statističkih naselja Bartići i Rabac.</p>	
16.	<p><u>Podnositelji:</u> SILVANO ČEKADA [REDAKCIJA]</p> <p>KLASA: 350-01/19-01/ 111</p>
<p><u>Podnesak:</u></p> <p>Dajem primjedbu na k.č. 517 ; KO Novi Labin</p> <p>Prije ovih izmjena predmetna katastarska čestica se nalazila u građevinskom području a prijedlogom ovih izmjena i dopuna prostornog plana više nije u građevinskom području.</p> <p>Zahtjevam povrat navedene k.č. 517 ; KO novi Labin u građevinsko područje.</p>	
<p>Odgovor:</p> <p>Primjedba se ne prihvaća. Važećim Prostornim Planom uređenja Grada Labina samo dio predmetne čestice nalazio se je u koridoru javne prometnice i kao takav je bio u građevinskom području, dok preostali dio čestice nije bio u građevinskom području. Isto je ostalo i u prijedlogu IV. Izmjena i dopuna Prostornog plana na koji se odnosi ova primjedba budući da su istima mijenjana samo građevinska područja naselja unutar statističkih naselja Bartići i Rabac. Razlozi i ciljevi IV. Izmjena i dopuna Prostornog plana utvrđeni su Odlukom o izradi IV. Izmjena i dopuna Prostornog plana uređenja Grada Labina (SNGL broj 16/17. i 16/18.).</p>	
17.	<p><u>Podnositelji:</u> BRANKA MATERLJAN [REDAKCIJA]</p> <p>KLASA: 350-01/19-01/ 112</p>
<p><u>Podnesak:</u></p>	

Ovim prijedlogom, povodom ponovne javne rasprave o Izmjeni i dopuni Prostornog plana uređenja Grada Labina predlažem da se moje parcele, i to k.č. 1046/3 k.o. Novi Labin i k.č. 482 k.o. Labin –Presika obuhvate unutar granice građevinskog područja.

U odnosu na k.č. 482 k.o. Labin-Presika, radi se o čestici koja je već djelomično unutar granice građevinskog područja. Prema sadašnjem stanju, dio koji je unutar granice ima stepenasti oblik, što uvelike otežava njezino racionalno korištenje. Naime, gradnja kuće bila bi moguća samo uz neposrednu blizinu već izgrađene kuće, iako je čestica vrlo velika i na terenu ima dovoljno mjesta ne samo za gradnju kuće, već i za uređenje okućnice.

Moj je prijedlog da se pomaknu građevinske granice u dužini manjoj od 500 metara kako bi te parcele u potpunosti upale u građevinsko područje Grada Labina.

U odnosu na k.č. 1046/3 k.o. Novi Labin, predlažem da ona cijela uđe u građevinsko područje. Naime, ta je čestica već okružena česticama koje se nalaze unutar granica građevinskog područja, s jedne strane, i s cestama i prilaznim putevima, s druge. Pomicanje granice na tom području predstavljalo bi minimalnu promjenu. S obzirom na njezin oblik i položaj, gradanja na toj čestici ne bi remetila ravnotežu na tom području.

Prilikom razmatranja ovog prijedloga predlažem da se uzme u obzir da sam u različitim situacijama izvršila veće ustupke u korist Grada Labina, kada se radilo o proširenju ceste, osiguranju dovoda struje i dr. Svoje ustupke sam uvjetovala usvajanjem gore navedenih prijedloga. U mnogobrojnim razgovorima s osobljem Grada Labina, uključujući i s gradonačelnikom, usmeno mi je bilo obećavano da se moji prijedlog usvojiti na slijedećem Prostornom planu. Također napominjem da sam k.č. 1046/3 k.o. Novi Labin kupila od Grada Labina kao građevinsku parcelu i za nju platila "građevinsku" cijenu, te mi se ovim prijedlogom nanosi velika šteta.

Mišljenja sam da je to što tražim mali ustupak koji bi se dobrom voljom našao zakonski modus, posebno imajući u vidu da se ta promjena traži više desetljeća. Negativni odgovorom na ovaj prijedlog dajete jasan znak da je bolje graditi nezakonitono i onda legalizirati, nego koristiti redovna pravna sredstva. Također odašiljete jasnu poruku da je, kada je riječ o dogovoru s Gradom Labinom oko proširenja puta i poduzimanju drugih aktivnosti koje su u korist lokalne zajednice, najbolje odbijati svaku vrstu dogovora i na taj način usporavati razvitak i maksimalno otežavati ostvarenje cilja koji koristi lokalnoj zajednici.

Na kraju napominjem, da vaša negativna odluka ima duboke posljedice na život moje djece, koji su time onemogućeni živjeti u Labinu i graditi na zemlji koja je pripadala njihovim precima.

Odgovor:

Primjedba se ne prihvaća.

Zahtjev nije predmet ovih izmjena i dopuna Prostornog plana uređenja Grada Labina. Sukladno odluci Grada Labina o izmjeni i dopuni Odluke o izradi IV Izmjena i dopuna Prostornog plana uređenja Grada Labina te zahtjevima Zavoda za prostorno uređenje Istarske županije, od 24.04.2019., pristupilo se II. ponovnoj javnoj raspravi kako bi se

	<p>smanjila građevinska područja turističke namjene, a bez povećanja građevinskih područja naselja izuzev građevinskih područja unutar statističkih naselja Bartići i Rabac.</p> <p>Izmjena i dopuna Prostornog plana uređenja Grada Labina u dijelu ostalih građevinskih područja naselja planira se pokrenuti koncem 2019. godine, kada će se uzeti u razmatranje i ovaj prijedlog, naravno u svemu u skladu sa odredbama Prostornog plana Istarske županije.</p>	
18.	<p><u>Podnositelj:</u> ANA PALISKA [REDACTED]</p>	<p>KLASA: 350-01/19-01/ 113</p>
	<p><u>Podnesak:</u></p> <p>Na Prijedlog IV. Izmjena i dopuna Prostornog plana uređenja Grada Labina tijekom druge ponovne javne rasprave, dajem primjedbu, prijedlog, mišljenje sa obrazloženjem i to kako slijedi:</p> <p>1) stavke koje se ne preuzimaju iz Županijskog plana U tekstulni dio prijedloga Prostornog plana uređenja Grada Labina – Odredbe za provedbu - u članku 3., stavak 3. potrebno je dodati tekst: <i>s tim da se kroz ove izmjene i dopune Prostornog plana, a sukladno odredbi članka 12. Odluke o donošenju PPIŽ-a ne preuzimaju namjene PPIŽ-a koje se odnose na turističko-razvojna područja Prtlog 1 i 2 te sportsko-rekreacijsku zonu R6 u Prilogu.</i></p> <p>Tekst se (uz pogrešku u pisanju) nalazi u obrazloženjima tekstualnog dijela prijedloga ovoga Plana pa bi trebao biti i dio Odredbi za provedbu ovoga Plana.</p> <p>Također, bio je dio odredbi prijedloga Plana u sklopu 1. ponovne javne rasprave (ožujak, 2019.) u članku 5.c.</p> <p>2) Ugostiteljski sadržaji u Luci Prtlog U članku 11. - Odredbe za provedbu- brisati mogućnost ugostiteljskih sadržaja u Luci Prtlog. Luka Prtlog nije građevinsko zemljište, a postojeće građevine, kao npr. Toš, prema članku 98., stavak 5 ovoga Prijedloga: <i>dozvoljeno je rekonstruirati samo u postojećim gabaritima uz zadržavanje postojeće namjene.</i> Namjena Toša je da bude kulturno dobro, a očuvanje kulturnog dobra i tradicijskih vrijednosti jedan je temeljnih polazišta ovoga Prijedloga Plana. Također, ugostiteljski sadržaji koji bi tražili dodatnu infrastrukturu (pristupne putove, parkiralište, odvodnja itd.) nepovoljno bi utjecali na zaštitu prirode, a riječ je o značajnom krajobrazu u ZOP-u i o zoni arheoloških nalazišta.</p> <p>3) Pješački promet i mehaničke veze – obalna šetnica Rabac-Prtlog Iz članka 147, stavak 3 izuzeti obalnu šetnicu Rabac-Prtlog. Iz članka 100., stavak 4 izuzeti mogućnost uređene biciklističke staze. Riječ je o prostorno najugroženijem području (ZOP, značajni krajobraz, ekološka mreža Natura 2000, područje arheoloških nalazišta) za koje u ovom Prijedlogu nisu uopće prikazane trase koje omogućavaju navedeni stavci, nisu bile dio javnog savjetovanja, a ni javne rasprave.</p>	

Jedan od ciljeva Plana trebao bi biti i participativno prostorno planiranje i pravo na pristup informacijama. Ovi članci to onemogućuju jer dopuštaju da o tome odlučuju samo gradska tijela bez prava sudjelovanja javnosti.

3) Međunarodne konvencije, zakoni i protokoli

U članak 169. potrebno je dodati međunarodne konvencije, zakone i njihove protokole, strategije i akcijske planove koje RH supotpisuje.

Kao npr. Europsku konvenciju o krajobrazu, Barcelonsku konvenciju i Konvenciju o biološkoj raznolikosti.

Zakon o potvrđivanju Konvencije o europskim krajobrazima, (NN-Međunarodni ugovori 12/02)

Zakon o potvrđivanju Konvencije o biološkoj raznolikosti, (NN-Međunarodni ugovori 6/96)

Zakon o potvrđivanju Protokola o posebno zaštićenim područjima i biološkoj raznolikosti u Sredozemlju, (NN-Međunarodni ugovori 11/01)

Zakon o potvrđivanju Konvencija o pristupu informacijama, sudjelovanju javnosti u odlučivanju i pristupu pravosuđu u okolišu, (NN-Međunarodni ugovori 1/07)

5) zaštita mora i kopna - članak 171. – Odredbe za provedbu

a) uvrstiti Zakon o potvrđivanju Protokola o posebno zaštićenim područjima i biološkoj raznolikosti u Sredozemlju

b) Iako se prema stavku 1, 171. članka ovoga Prijdloga čini da Krajobrazna osnova tek treba biti napravljena, ona je već napravljena.

Krajobrazna osnova južnog priobalja Grada Labina uopće nije propitivala bioraznolikost mora, iako navodi da je i more dio njezina obuhvata – 177.69 ha. Također, more je promatrano u sklopu administrativnih granica koje more ne poznaje pa time nije omogućena ni njegova zaštita.

U Uvali Prtlog raste sredozemni endem – *posidionia oceanica* (ekološka mreža Natura 2000) koju stručna dokumentacija ne bilježi (npr. Bioportal), nekoliko livada nalazi se već pored prirodne plaže, 2-3 m od obale. (VIDJETI PRILOG)

Nisu je uočili ni istražitelji terena jer su oni propitivali vrijednost kopnenih staništa, iako ni to nisu mogli jer je previše nepoznanica o prostoru koje je bilo nemoguće nadoknaditi kratkim terenskim istraživanjima u jedno godišnje doba.

Također, nisu propitivane vrijednosti grebena koji se protežu od Uvale Prtlog do Uvale Remac, a sama Uvala Remac zaštićena je kao područje Nature 2000 u kategoriji grebena.

U sklopu javnog savjetovanja o Krajobraznoj osnovi južnog priobalja grada Labina dana je primjedba na nedovoljno propitivanje bioraznolikosti mora kao i njegove zaštite.

Odgovor izrađivača Studije na javno savjetovanje:

Primjedba se ne prihvaća jer su za ovaj tip dokumenta primjereno sagledane sve prirodne vrijednosti ovog područja, uključujući morsku obalu i dno. Morska staništa uvale Prtlog analizirana su i vrednovana sukladno Pravilniku o popisu stanišnih tipova, karti staništa te ugroženim i rijetkim stanišnim tipovima (NN 88/14) te Topić, J., Vukelić, J. (2009): Priručnik za određivanje kopnenih staništa u Hrvatskoj prema Direktivi o staništima EU, naglašena je njihova važnost, razlozi ugroženosti i potreba za očuvanjem istih.

Iz odgovora je vidljivo da izrađivači Studije nisu slijedili Priručnik za određivanje morskih staništa u Hrvatskoj prema Direktivi o staništima EU pa time nije osigurana zaštita mora. Također, u odgovorima je navedeno je da nisu napravljena kartiranja mora jer nije u obuvatu istraživanja Krajobrazne osnove.

Krajobrazna osnova nije dovoljna stručna podloga jer je napravljena samo na temelju postojećih podataka, kojih ima jako malo, jer prostor nije istraživan od 1973. Krajobrazna osnova nije mogla provjeriti sve popise iz Crvene knjige ugroženih vrsta RH i Nacionalnu klasifikaciju staništa jer kako se i u samoj Studiji kaže: rađena je samo na temelju dostupnih podataka, nije napravljena stručna valorizacija vegetacije, kartiranja mora, a ne postoji ni plan upravljanja zaštićenim prostorom, nema novijih stručnih istraživanja koja su evidentirana u literaturi Studije, stoga ne može biti jedina stručna podloga propisana Planom.

Prostornim planom Grada Labina potrebno je osigurati dodatnu zaštitu mora i kopna te provesti temeljita novija stručna istraživanja u sklopu Plana upravljanja zaštićenim prostorom koji bi trebala izraditi Natura Histrica u suradnji s Gradom Labinom i zainteresiranom javnosti u sklopu europskih fondova, a sve navedeno ugraditi u prostornu dokumentaciju.

c) Dodati obveznu prijavu zaštićenih vrsta pri građevinskim i zemljanim radovima.

6) zaštita mora i kopna - članak 172. – Odredbe za provedbu

a) dodati natuknicu:

- sukladno zahtjevima Uredbe o ekološkoj mreži (NN br. 124/13, 105/15) spriječiti zahvate uz prirodnu obalu u području Uvale Remac

b) osigurati 3. stupanj pročišćavanja otpadnih voda koje se ulijevaju u more

Prilažem:

1) posidonia oceanica u Uvali Prtlog

Odgovor:

Ad 1. Primjedba se prihvaća.

Ad 2. Primjedba se ne prihvaća

Luka Prklog je javna luka lokalnog značaja luka koja ima svoj kopneni i morski dio. Za ovaj prostor izradit će se posebno rješenje koje mora uvažiti potrebe takve luke uz poštivanje propisa zaštite prirodnih i kulturnih vrijednosti, uz suglasnost javnih tijela mjerodavnih za zaštitu tih vrijednosti. Za Luku Prklog se neće ukinuti status luke, već će je u Prijedlogu Plana smanjen kopneni i morski obuhvat lučkog područja i ograničeno građenje.



Ad 3. Primjedba se ne prihvaća

Prirodna vrijednost ovog prostora zaslužuje da se on uredi uz poštivanje propisa zaštite prirodnih i kulturnih vrijednosti, uz suglasnost javnih tijela mjerodavnih za zaštitu tih vrijednosti te da se uređenjem obalne šetnice koja povezuje cijelo priobalje Grada Labina, poštujući zadane uvjete, osigura građanima Grada Labina i njihovim gostima dostupnost prirodnim ljepotama u ovom prostoru.

Ad 4. Prijedlog se djelomično prihvaća.

Priloženim popisom dopunit će se Obrazloženje Plana budući da svrha odredbi za provedbu nije da nabraja propise koje treba poštivati u određenim postupcima jer su oni sami po sebi obvezujući i iznad su prostornih planova. Tim više jer svi propisu su podložni izmjenama i dopunama, odnosno donose se novi propisi koji se moraju primjenjivati u provedbi zahvata u prostoru na koji se odnose, bez obzira da li su navedeni u prostornom planu ili nisu. Odredbe za provedbu su dodatna pravila u skladu s kojima se u provedbi zahvata u prostoru određuju lokacijski uvjeti.

Ad 5. i 6. Prijedlog se djelomično prihvaća.

	<ul style="list-style-type: none"> - vezano za navođenje propisa obrazloženje kao u Ad 4. - svaki zahvat u prostoru provodi se u skladu sa prostornim planom te posebnim zakonima i propisima. Stoga odredbama za provedbu Plana nije potrebno propisivati obvezu izrade onih studija, planova upravljanja, stručnih podloga i sl. za koje je izrada propisana zakonima i drugim propisima. - u članku 172. uz područje Girandelle dodana i Uvala Remac - stupanj pročišćavanja otpadnih voda koje se ulijevaju u more ovisi o osjetljivosti prijemnika u koji se ispuštaju pročišćene vode. Sukladno posebnim propisima koji utvrđuju kriterije i uvjete za određivanje osjetljivosti područja te odredbama članka 123. odredbi za provedbu Prostornog plana Istarske županije kojima je utvrđeno da uređaji za pročišćavanje otpadnih voda prije ispuštanja u prijemnik, moraju zadovoljiti drugi (II) ili treći (III) stupanj pročišćavanja, ovisno o „osjetljivosti područja“ prijemnika. Sukladno navedenom u članku 159. dodan je novi stavak 5. koji glasi: <i>„(5) Uređaji za pročišćavanje otpadnih voda prije ispuštanja u prijemnik, moraju zadovoljiti drugi (II) ili treći (III) stupanj pročišćavanja, ovisno o „osjetljivosti područja“ prijemnika, opterećenja „aglomeracije“ te zahtijevanih odgovarajućih ciljeva kakvoće vode što se određuje sukladno posebnim propisima, a sukladno odredbama Prostornog plana Istarske županije:</i> <ul style="list-style-type: none"> - za područje „aglomeracije“ Labin određuje se minimalno III. stupanj pročišćavanja - za područje „aglomeracije“ Rabac određuje se minimalno II. stupanj pročišćavanja.“. 	
19.	<u>Podnositelj:</u> ANA ZUPIČIĆ MATEJČIĆ 	KLASA: 350-01/19-01/ 114
	<u>Podnesak:</u> <p>Poštovani, u zakonskom roku u ponovnoj javnoj raspravi podnosim primjedbu na izmjenjeni Prijedlog Prostornog Plana uređenja Grada Labina za naselje Bartiči. Primjedba se odnosi na ranije podnesene zahtjeve od 26.11.2016.godine, 28.10.2018.godine i 27.03.2019.godine za izmjenu prostornog plana u naselju Bartiči u neposrednoj blizini stаницije Hrvatini u vezi mogućnosti proširenja granice građevinskog područja na dijelove III k.č. 896/7 I (III) na k.č. 899/5 899/6, 897 i 898 u k.o. Prkušnica, koje su u kompleksu I koje su do 2004. godine bile građevinsko zemljište. Sve k.č. imaju pristup sa asfaltirane ceste koja prolazi pored njih do Hrvatini i Šikul i mogućnost priključenja na vodovodnu i elektro mrežu a granica građevinskog područja je parcela 899/1 k.o. Prkušnica (u vlasništvu Hrvatini Denisa) koja je povezana sa parcelom na k.č. 899/5 i 6 i 896/7 sve k.o. Prkušnica u mojem vlasništvu. Predmetne čestice su ranije bile unutar granice građevinskog područja naselja Bartiči uz cestu a naslijedila sam ih od pok. bake koja je živjela u blizini.</p>	
	<u>Odgovor:</u> <p>Primjedba se ne prihvaća.</p> <p>Ista primjedba dostavljena je i tijekom prve ponovne javne rasprave i u odgovoru na istu dano je obrazloženje zašto se ista ne prihvaća. Ovo je II. Ponovna javna rasprava i nikakva promjena se nije desila u odnosu na dostavljenu primjedbu. Prilikom objave II. Ponovne javne rasprave jasno je naglašena odredba članka 104. stavka 3. Zakona o prostornom uređenju (NN broj 153/13., 65/17., 114/18. i 39/19.) u kojoj stoji da se nova mišljenja, prijedlozi i primjedbe tijekom ponovne javne rasprave mogu podnositi samo u vezi s dijelovima prijedloga Plana koji su u odnosu na prethodni prijedlog Plana izmijenjeni.</p>	
20.	<u>Podnositelj:</u> SLAVICA BATIČIĆ 	KLASA: 350-01/19-01/ 117
	<u>Podnesak:</u>	

JPIS PODNESKA: MOJE POTRŽANJE APPELOV ZA PONOVNO
 RAZMOTRI MOJ ZAHTJEV - (POSLOV) ZA PROSTORNE
 GRAĐEVINSKE ZONE I OVRŠU MOJU PARCELU / PARCELE
 U O. PRAVNICA 2619 (ca 4800 m²) + K.O. LABIN PLEŠIĆ
 KČ br. 964 (ca 2000) JER POTRŽI SU INFRASTRU
 KTURE I ASFALE.
 MOJA VAS, ZA SAGREBATE TA) ZAHTJEV I U SVIJEŠTU
 JEHO GRAĐEVNE POLITIKE, OBNOVE, ZAHTJEVA I
 ISKORISTANJA MURIN, POLITIČKOG I OMOGUĆAVANJE
 NJIHOVA ZAHTJEVA U HRVATSKOJ.
 TI MOJI ZAHTJEVI OPEŠTOVANI, ODNOSI SE
 UPRAVO NA MOJU DJEVO, NJIHOVE BUOVDE
 PLANOVE ZA ŽIVOT, JER SU ONI U NAJBOLJEJ
 BOJI ZA ŽIVOTNE PROJEKTE.
 ZAHTJEVI NA VAŠOJ ZAKAZANOJ UČESTVOVANJE
 SAM U VAŠOJ JAVNOJ RASPRAVI, TE OVA)
 PONUDA - PROJEKT IMA ZAHTJEV IŠTAŽIVANJE
 UČESTVOVANJE PRIJEDH PREMAONE PAMJENI
 KAO I VAŠ OČUVANJE KOJI MI JE UČESTVOVANJE 24.03.2019.
 UZ OBAVIJEST ZA JE JAVNA RASPRAVA. PONUDA U SVIJEŠTU
 NEKADU DANA. IARO JE ROK HAREMAENO SARAEN
 UNUTAR U PLANOVU POUKAVO PRIJEDH 22.04.2019.
 ZAHTJEV ZA DOPUNU POUKAVO PRIJEDH (VAŠE) PRIJEDH
 KAF. ČEŠTIE S IZUZEVA POTRŽNO NBOEN SPOROVAJE ZA
 SE FORMILA I OMOGUĆEN JE TP GONBOUČI S KOJIM
 GRAVITM (480 POSEBNO GRAĐEVINSKO PODRUČJE),
 A DAKO U RHJERU NARJEVA VEC TA OHO 70 M
 NAKAZI SE NA URBANIZIRANJE, IZGRADNNG
 CJEŠNNG. NE MOU. UJEROVATI ZA NE ŽEUTE
 RAČUNO TRU) MOJ ZAHTJEV NAKAZNO DA MOU
 DOSTAVITI JEČEŠTIE PLANOVE JER NAKAZ
 OVOI SAONANJA I MOJE ŽVIJE, POUČIE IZGRADNNG
 KAO NEURBANIZIRANI OTOČE, UŠLEB URBANIZIRAN
 CJEŠNNG

Odgovor:

Primjedba se ne prihvaća.

Zahtjev nije predmet ovih izmjena i dopuna Prostornog plana uređenja Grada Labina. Sukladno odluci Grada Labina o izmjeni i dopuni Odluke o izradi IV Izmjena i dopuna Prostornog plana uređenja Grada Labina te zahtjevima Zavoda za prostorno uređenje Istarske županije, od 24.04.2019., pristupilo se II. ponovnoj javnoj raspravi kako bi se smanjila građevinska područja turističke namjene, a bez povećanja građevinskih područja naselja izuzev građevinskih područja unutar statističkih naselja Bartići i Rabac.

Sektor za razvoj i strateško planiranje
Odjel za razvoj i planiranje
Klasa: 350-02/15-01/217
Urbroj: 345-200-210-211/516-19-14/DB
Zagreb, 26. 06. 2019. god.

**ISTARSKA ŽUPANIJA
GRAD LABIN**

Primljeno:	01-07-2019		
Klasifikacijska oznaka	350-01/19-01/115		Org. jed.
Uruđbeni broj	345-19-1	Pril.	Vrij.
			/

**REPUBLIKA HRVATSKA
ISTARSKA ŽUPANIJA
GRAD LABIN**

**Upravni odjel za prostorno uređenje,
zaštitu okoliša i izdavanje akata za gradnju
Titov trg 11
52 220 LABIN**

**Predmet: IV. Izmjene i dopune Prostornog plana uređenja Grada Labina
- druga ponovna javna rasprava, mišljenje**

Vašim dopisom, klasa: 350-01/16-01/21, ur. broj: 2144/01-03-19-98 od 14. lipnja 2019. godine, pozvali ste nas na drugu ponovnu javnu raspravu o Prijedlogu IV. Izmjena i dopuna Prostornog plana uređenja Grada Labina, te ste zatražili naše mišljenje.

Temeljem članka 101. Zakona o prostornom uređenju („Narodne novine“ broj 153/13, 65/17, 114/18) i članka 82. Zakona o cestama („Narodne novine“ broj 84/11, 22/13, 54/13, 148/13, 92/14) Hrvatske ceste d.o.o. obvezne su izvršiti pregled izrađene prostorno-planske dokumentacije te dati očitovanje na predložena rješenja cestovne infrastrukture državnog značenja.

Pregledom Prijedloga predmetnog Plana utvrđeno je sljedeće:

1. Postojeća državna cesta **D66** Pula (D400) – Labin – Opatija – Matulji (D8) na području Grada Labina ucrtana je u Prijedlog plana u skladu s važećom Odlukom o razvrstavanju javnih cesta („Narodne novine“ broj 103/18).
2. Trasa planirane obilaznice Labina na državnoj cesti D66 korektno je ucrtana u Prijedlog plana prema dostavljenoj studijsko - projektnoj dokumentaciji.

S poštovanjem

Direktor Sektora
4.7. Tomislav Cvjetko, dipl. ing. građ.



Na znanje:
- Pismohrana, ovdje



REPUBLIKA HRVATSKA



ISTARSKA ŽUPANIJA
REGIONE ISTRIANA

Upravni odjel za održivi razvoj
Pula, Flanatička 29
Tel: 052/352-190, Fax: 052/352-191
KLASA: 350-01/16-01/35
URBROJ: 2163/1-08-02/6-19-11
Pula, 18. lipnja 2019.



ELEKTRONIČKA ISPRAVA

Ovo je preslika elektroničke isprave
Istovjetnost ovjerava ovlašteni/a službenik/ca
KRISTINA FEDEL
Vrijeme ispisa: 14:11:19, 18.06.2019

ISTARSKA ŽUPANIJA
GRAD LABIN

Primljeno:	26-06-2019		
Klasifikacijska oznaka	Org. jed.		
350-01/19-01/102	03		
Uredžbeni broj	Pril.	Vrij.	
2163/1-19-1	/	/	

Grad Labin
Upravni odjel za prostorno uređenje
i zaštitu okoliša i izdavanje akata za gradnju
Titov trg 11
52220 Labin

Predmet: **Druga ponovna javna rasprava o prijedlogu IV. izmjena i dopuna (ranije V.) Prostornog plana uređenja Grada Labina**
- odgovor, dostavlja se –

Poštovani,

sukladno Vašoj obavijesti i pozivu, KLASA: 350-01/19-01/69, URBROJ: 2144-01-03/01-19-2, od 10. lipnja 2019., zaprimljenog u ovom Upravnom odjelu 14. lipnja 2019., na sudjelovanje u javnoj raspravi, vezano za prijedlog IV. izmjena i dopuna (ranije V.) Prostornog plana uređenja Grada Labina (u daljnjem tekstu Plan), koja se provodi od 18. lipnja 2019. do 28. lipnja 2019., a u sklopu koje se, dana 26. lipnja 2019., održava javno izlaganje, ovim Vas putem obavještavamo da nažalost nismo u mogućnosti prisustvovati istome.

Nakon uvida u prijedlog Plana na službenim mrežnim stranicama Grada Labina, ustanovili smo da su u njega ugrađeni svi naši, ranije u postupku dostavljeni zahtjevi koje smo Vam naznačili dopisom KLASA: 350-01/16-01/35, URBROJ: 2163/1-08-02/6-18-03 od 4. travnja 2018., te da su prihvaćene i primjedbe koje smo Vam naznačili dopisom KLASA: 350-01/16-01/35 URBROJ: 2163/1-08-02/6-19-09 od 28. ožujka 2019. Sukladno navedenome, u domeni zaštite prirode i okoliša nemamo dodatni primjedbi i suglasni smo na sadržaj Plana.

S poštovanjem,

Voditelj odsjeka

Bruno Kostelić, dipl. ing. biol.



Uprava: Krunoslav Jakupčić, dipl. ing. šum. – predsjednik; Ante Sablijić, dipl. ing. šum. – član; mr.sc. Igor Fazekas – član • MB 3631133 • OIB 69693144506 • Trgovački sud u Zagrebu (MBS 080251008) • Temeljnikapital 1.171.670.000,00 kn, uplaćen u cijelosti • SWIFT: PBZGHR2X • IBAN: HR46 2340 0091 1001 0036 0 • Telefon: 01/4804 111 • Telefax: 01/4804 101 • pp 148, 10002 Zagreb • web: <http://www.hrsume.hr> • e-mail: direkcija@hrsume.hr

Uprava šuma Podružnica Buzet • pp 11, 52420 Buzet, Naselje Gorčica 2 • Telefon 052 / 695 150 • Telefax 052 / 662 973
Odjel za ekologiju

Klasa: BU-16-1105

Ur. broj: 14-00-06-19-07

Buzet, 27. lipnja 2019.

ISTARSKA ŽUPANIJA GRAD LABIN			
Primljeno:	08-07-2019		
Klasifikacija opala:		Org. jed.	
350-01/19-01/21		03	
Uredžbeni broj	Pril.	Vrij.	
321-19-1			

**REPUBLIKA HRVATSKA
ISTARSKA ŽUPANIJA
GRAD LABIN**

**Upravni odjel za prostorno uređenje,
zaštitu okoliša i gradnju**

**Titov trg 11
52220 Labin**

Predmet: Druga ponovna javna rasprava o prijedlogu IV. izmjena i dopuna
Prostornog plana uređenja Grada Labina
- očitovanje, dostavlja se

Temeljem Vašeg dopisa Klasa: 350-01/16-01/21, Urbroj: 2144/01-03-19-98 od 14. lipnja 2019. godine s pozivom na sudjelovanje u drugoj ponovnoj javnoj raspravi o prijedlogu IV. izmjena i dopuna Prostornog plana uređenja Grada Labina obavještavamo Vas kako slijedi.

Od strane UŠP Buzet izvršen je uvid u prijedlog IV. izmjena i dopuna PPUG Labina za ponovnu javnu raspravu izrađen po tvrtki Jurcon projekt d.o.o. Zagreb koji nam je dostavljen u digitalnom obliku.

Uprava šuma Podružnica Buzet **nema primjedbi** na dostavljeni prijedlog IV. izmjena i dopuna Prostornog plana uređenja Grada Labina.

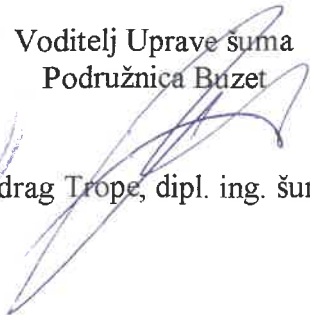
S poštovanjem,

Rukovoditelj Odjela za ekologiju
Uprave šuma Podružnica Buzet


Boris Černeha, dipl. ing. šum.



Voditelj Uprave šuma
Podružnica Buzet


Predrag Trope, dipl. ing. šum.

Na znanje: Šumarija Labin



REPUBLIKA HRVATSKA
MINISTARSTVO OBRANE
ZAGREB

UPRAVA ZA MATERIJALNE RESURSE
SEKTOR ZA VOJNU INFRASTRUKTURU
Služba za vojno graditeljstvo i
energetsku učinkovitost

KLASA: 350-02/19-01/55
URBROJ: 512M3-020201-19- 4
Zagreb, 03. lipnja 2019.

ISTARSKA ŽUPANIJA
GRAD LABIN

Primljeno:	08-07-2019				
Klasifikacijska oznaka	350-01/19-01/119		Org. jed.	03	
Uredbeni broj	512-19-1	Pril.		Vrij.	

ISTARSKA ŽUPANIJA
GRAD LABIN
Upravni odjel za prostorno uređenje,
zaštitu okoliša i izdavanje
akata za gradnju
Titov trg 11
52 240 LABIN

**PREDMET: IV. Izmjene i dopune Prostornog plana uređenja Grada Labina,
- očitovanje, dostavlja se**

**VEZA: Vaš akt KLASA:350-01/16-01/21, URBROJ:2144/01-03-19-98
od 14. lipnja 2019.**

Aktom iz veze predmeta dostavljena je posebna obavijest o održavanju druge ponovne javne rasprave o Prijedlogu IV. Izmjena i dopuna Prostornog plana uređenja Grada Labina.

Temeljem odredbi članka 92. Zakona o obrani ("Narodne novine" broj 73/13, 75/15, 27/16, 110/17 i 30/18) i Pravilnika o zaštitnim i sigurnosnim zonama oko vojnih lokacija i građevina ("Narodne novine" broj 122/15), obavještavamo vas da nemamo primjedbi na Prijedlog IV. Izmjena i dopuna Prostornog plana uređenja Grada Labina.

Na području obuhvata predmetnog plana nema zona posebne namjene niti drugih zahtjeva vezano za zaštitu interesa obrane.

SZ

Mud

S poštovanjem,

VODITELJ SLUŽBE

Velimir Anić, dipl.ing.geod.



Dostaviti:

- naslovu
- pismohrana, ovdje

Handwritten mark